



PLANOS



1.- PLANOS

1. Planos de información

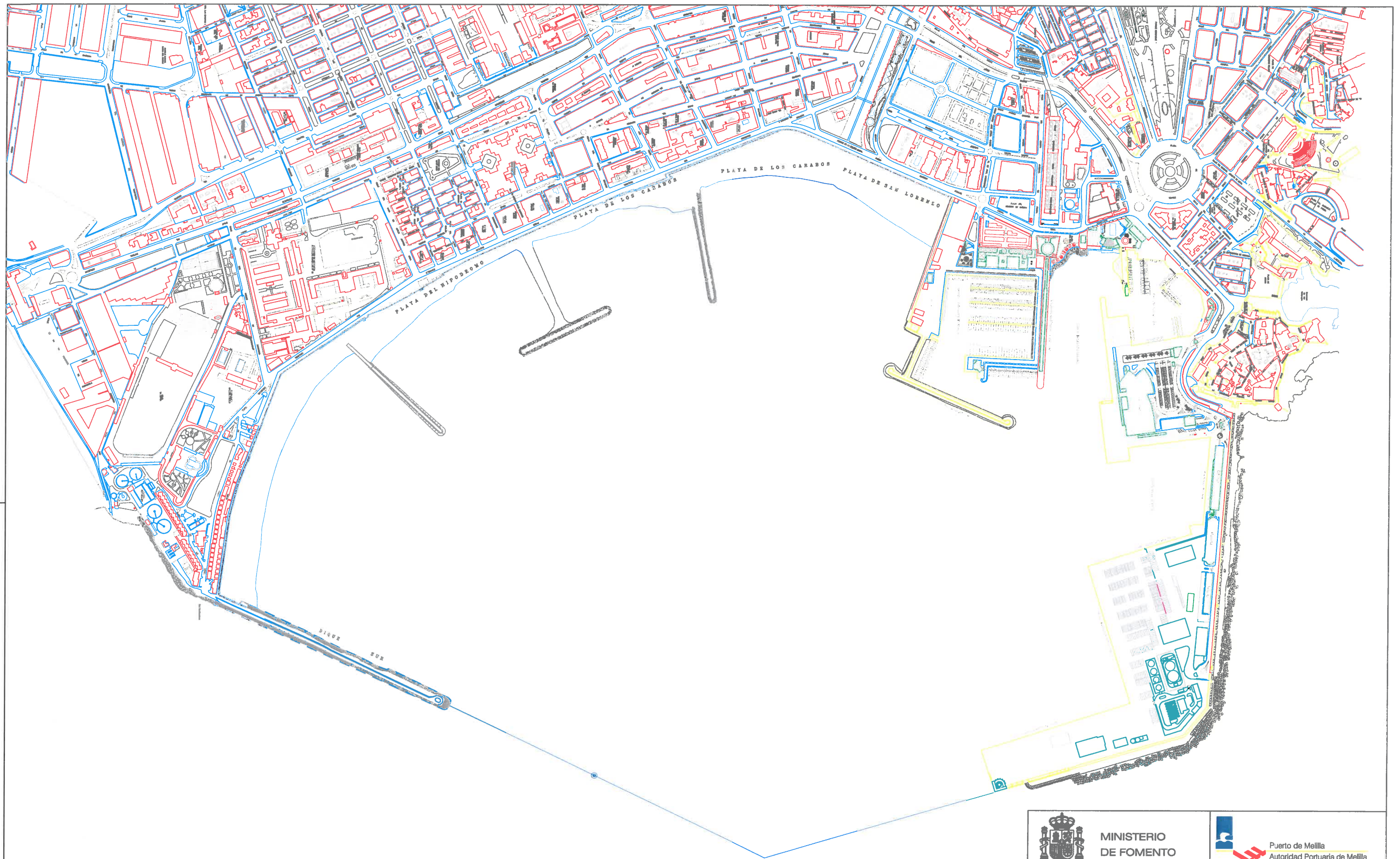
- 1- Situación
- 2- Emplazamiento
- 3- Levantamiento topográfico
- 4- Plan General de Ordenación Urbana
- 5- Superficies concesionadas de la actuación
- 6- Zona de seguridad
- 7- Reportaje fotográfico situación actual
- 8- Zona de Servicio. Delimitación PUEP (marzo 2009).
- 9- Zona de Servicio. Delimitación P.E.
- 10- Catálogo de elementos protegidos de la zona de actuación.
- 11- PUEP
 - 11.1 Delimitación Áreas de Servicio
 - 11.2 Delimitación de Recintos
 - 11.3 Uso

2. Planos de Ordenación

- 2.1- Delimitación de la Zona de Servicio
- 2.2- Delimitación
 - 2.2.1- Delimitación de Áreas
 - 2.2.2- Delimitación de Recintos
- 2.3- Zonificación
- 2.4- Calificación global
- 2.5- Calificación pormenorizada
- 2.6- Ocupación
 - 2.6.1- Ocupación Existente
 - 2.6.2- Ocupación PE

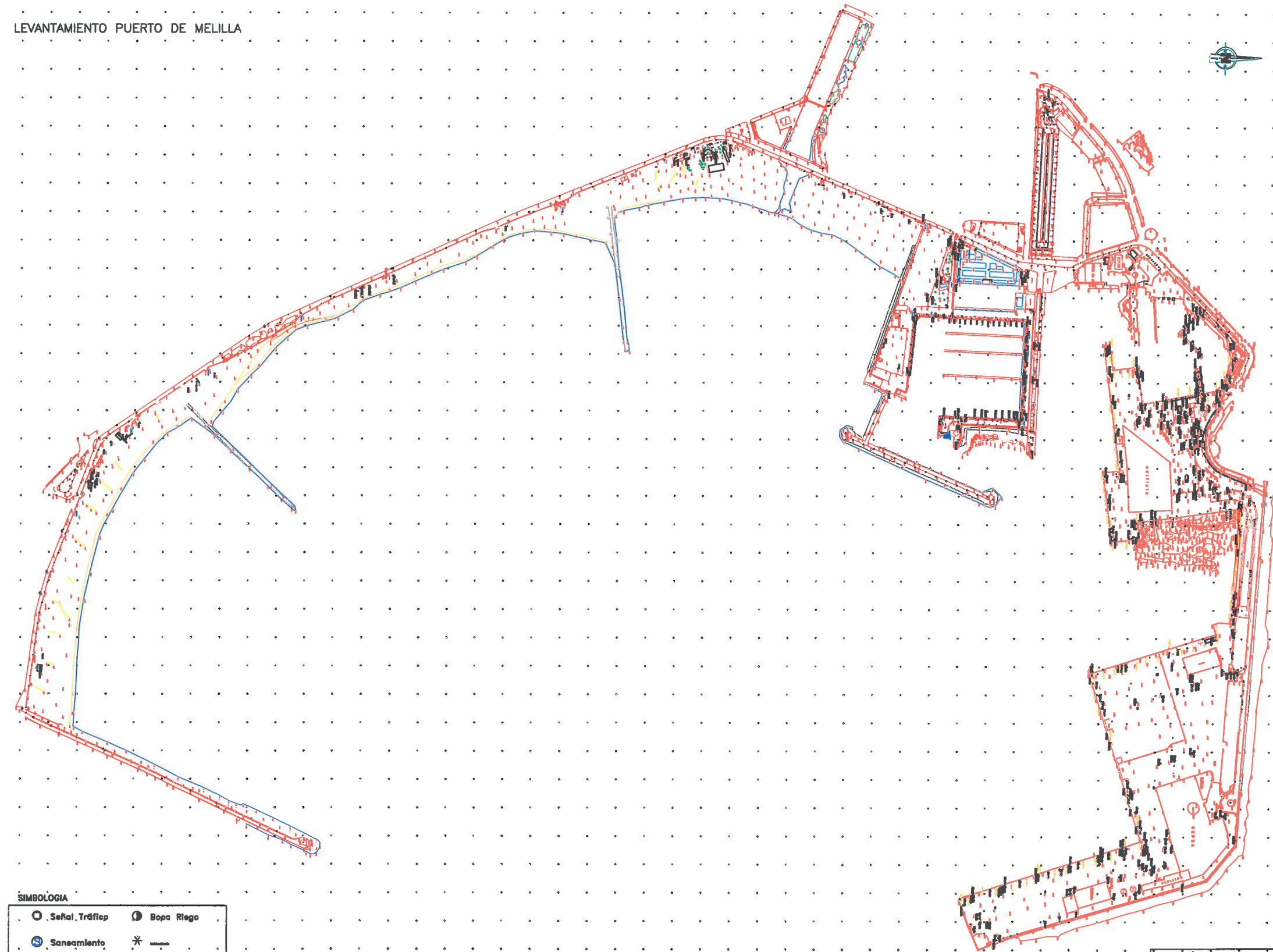


| | | | |
|---|--|--|--|
|  MINISTERIO DE FOMENTO | |  Puerto de Melilla Autoridad Portuaria de Melilla | |
| DENOMINACIÓN DEL PLANO: PLANO DE SITUACIÓN | | PLANO Nº 1.1 hoja 1 de 1 | |
| | | ESCALA S/E | |
| PLAN ESPECIAL DEL PUERTO DE MELILLA | | SEPTIEMBRE 2.013 | |
|  Mª Pilar Parra Serrano DIRECTORA DEL PUERTO | |  EL INGENIERO AUTOR Pedro Rubio Mascaraque (ICCP) | |



| | | |
|--|--|--|
|  MINISTERIO DE FOMENTO | |  Puerto de Melilla Autoridad Portuaria de Melilla |
| DENOMINACIÓN DEL PLANO: PLANO DE EMPLAZAMIENTO | | PLANO Nº 1.2 hoja 1 de 1 ESCALA 1/7500 |
| PLAN ESPECIAL DEL PUERTO DE MELILLA | | SEPTIEMBRE 2.013 |
|  Nº 1274 ICCP DIRECTORA DEL PUERTO EL INGENIERO AUTOR Pedro Rubio Mascaraque (ICCP) | |  EL INGENIERO AUTOR Pedro Rubio Mascaraque (ICCP) |

LEVANTAMIENTO PUERTO DE MELILLA



SIMBOLOGIA

| | |
|------------------|--------------|
| ● Señal, Tráfico | ● Bopa Riego |
| ● Saneamiento | * — |
| ■ Sumidero | ● Agua |
| ⊙ Farola | ⊖ — |
| ⊙ Foco | ⊕ Gas |
| | ■ Hidrante |



MINISTERIO
DE FOMENTO



Puerto de Melilla
Autoridad Portuaria de Melilla

DENOMINACIÓN DEL PLANO:

LEVANTAMIENTO TOPOGRÁFICO

PLANO Nº

1.3

hoja 1 de 9

ESCALA

1/7500

PLAN ESPECIAL DEL PUERTO DE MELILLA

SEPTIEMBRE 2.013

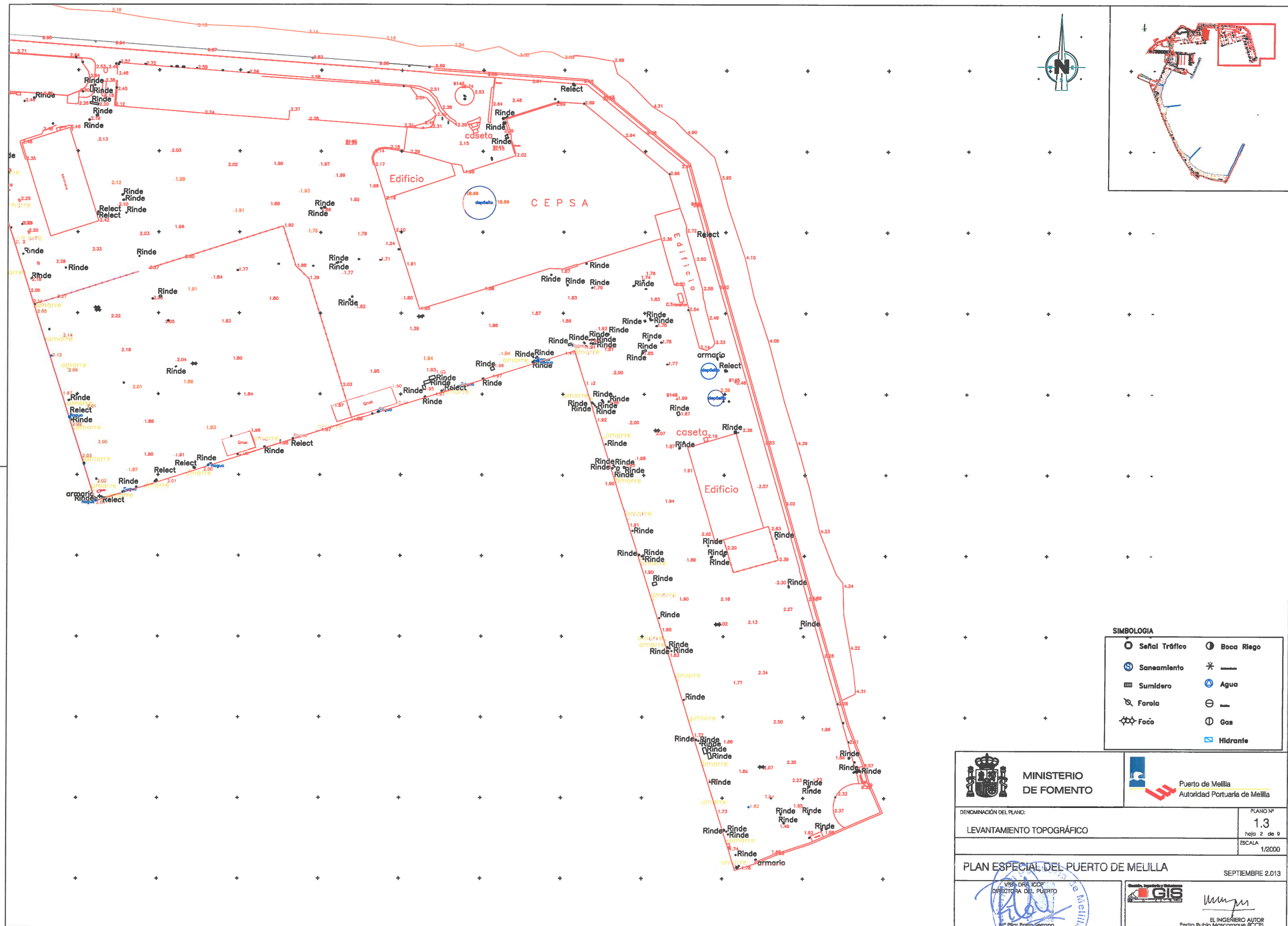
VER DRA. CCP
DIRECTORA DEL PUERTO

M. Pilar Pardo-Serrano



[Signature]

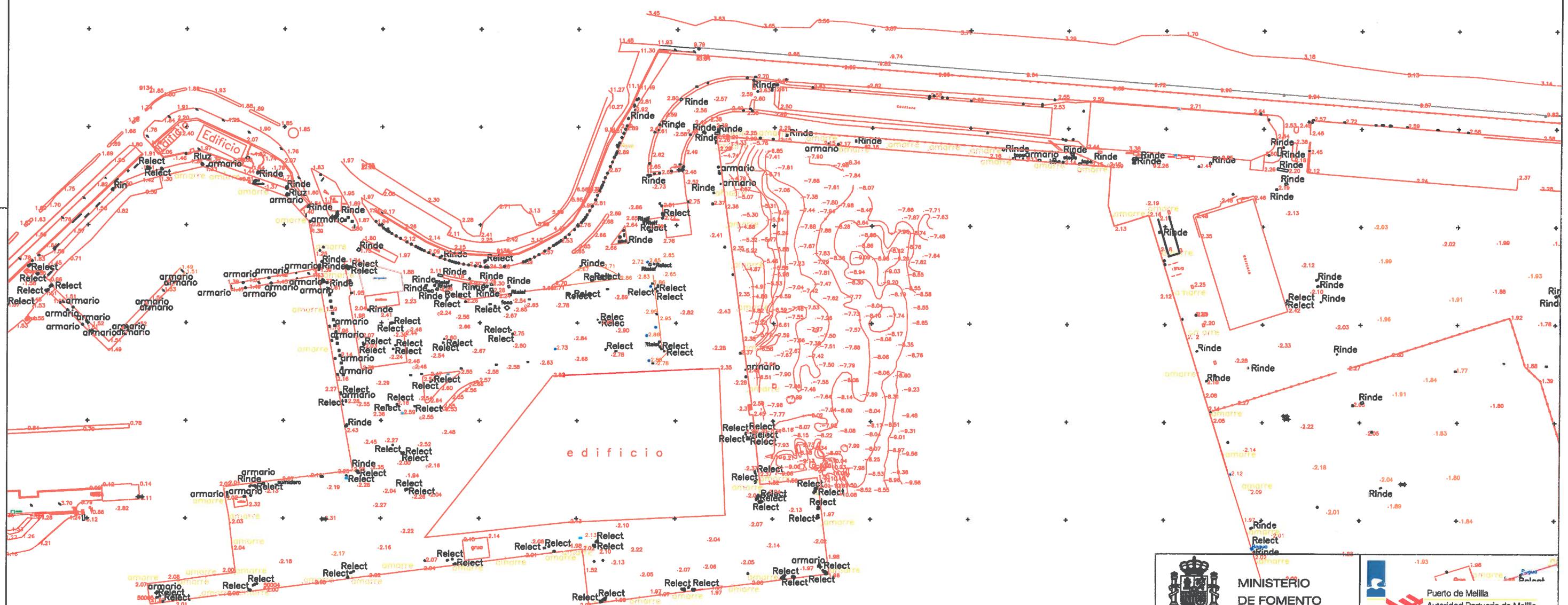

EL INGENIERO AUTOR
Pedro Rublo Mascaraque (ICCP)



SIMBOLOGIA





| | |
|---------------|------------|
| Señal Tráfico | Boca Riego |
| Saneamiento | * |
| Sumidero | Agua |
| Farola | Gas |
| Foco | Hidrante |

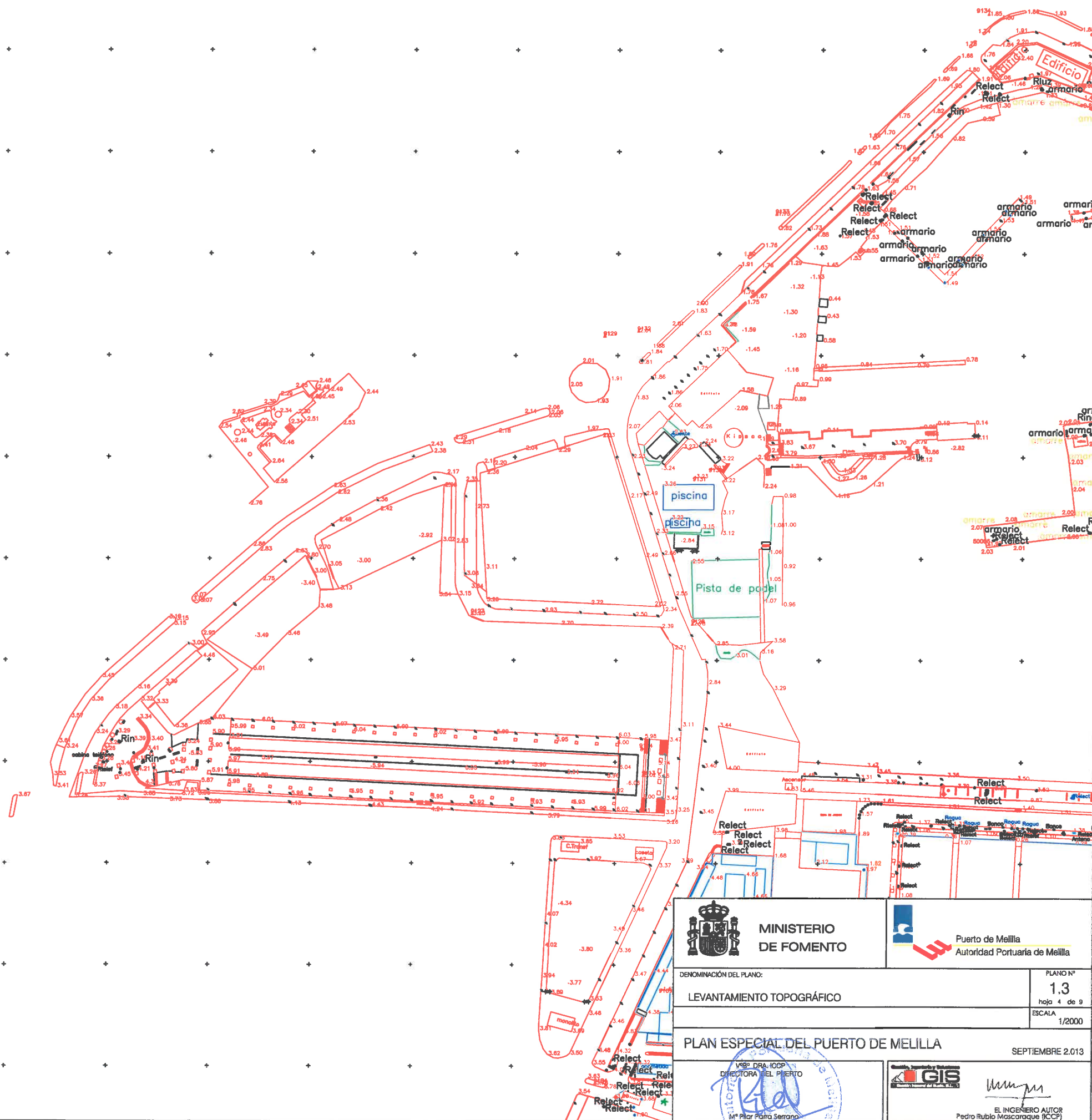
| | | | |
|---|--|--|--|
| MINISTERIO DE FOMENTO | | Puerto de Melilla Autoridad Portuaria de Melilla | |
| DENOMINACIÓN DEL PLANO: LEVANTAMIENTO TOPOGRÁFICO | | PLANO Nº 1.3 hoja 2 de 9 ESCALA 1/2000 | |
| PLAN ESPECIAL DEL PUERTO DE MELILLA | | SEPTIEMBRE 2013 | |
| Vº Bº DRA ICCP DIRECTORA DEL PUERTO Mª Pilar Pardo Serano | | EL INGENIERO AUTOR Pedro Rubio Moscarque (ICCP) | |



SIMBOLOGIA

| | |
|-----------------|--------------|
| ○ Señal Tráfico | ⊙ Boca Riego |
| ⊙ Saneamiento | * Agua |
| ⊙ Sumidero | ⊙ Gas |
| ⊙ Farola | ⊙ Hdrante |
| ⊙ Foco | |

| | | |
|---|--|---|
|  MINISTERIO DE FOMENTO | |  Puerto de Melilla Autoridad Portuaria de Melilla |
| DENOMINACIÓN DEL PLANO: LEVANTAMIENTO TOPOGRÁFICO | | PLANO Nº 1.3 hoja 3 de 9 ESCALA 1/2000 |
| PLAN ESPECIAL DEL PUERTO DE MELILLA | | SEPTIEMBRE 2.013 |
|  Vº Bº DRA. ICCP DIRECTORA DEL PUERTO Melilla, 14 de Septiembre de 2013 | |  EL INGENIERO AUTOR Pedro Rubio Mascaraque (ICCP) |



SIMBOLOGIA

- | | |
|-----------------|--------------|
| ● Señal Tráfico | ● Boca Riego |
| ⊙ Saneamiento | * * * |
| ▢ Sumidero | ⊙ Agua |
| ⊙ Farola | ⊙ Gas |
| ⊙ Foco | ⊙ Hidrante |



MINISTERIO
DE FOMENTO



Puerto de Melilla
Autoridad Portuaria de Melilla

DENOMINACIÓN DEL PLANO:

LEVANTAMIENTO TOPOGRÁFICO

PLANO Nº

1.3

hoja 4 de 9

ESCALA

1/2000

PLAN ESPECIAL DEL PUERTO DE MELILLA

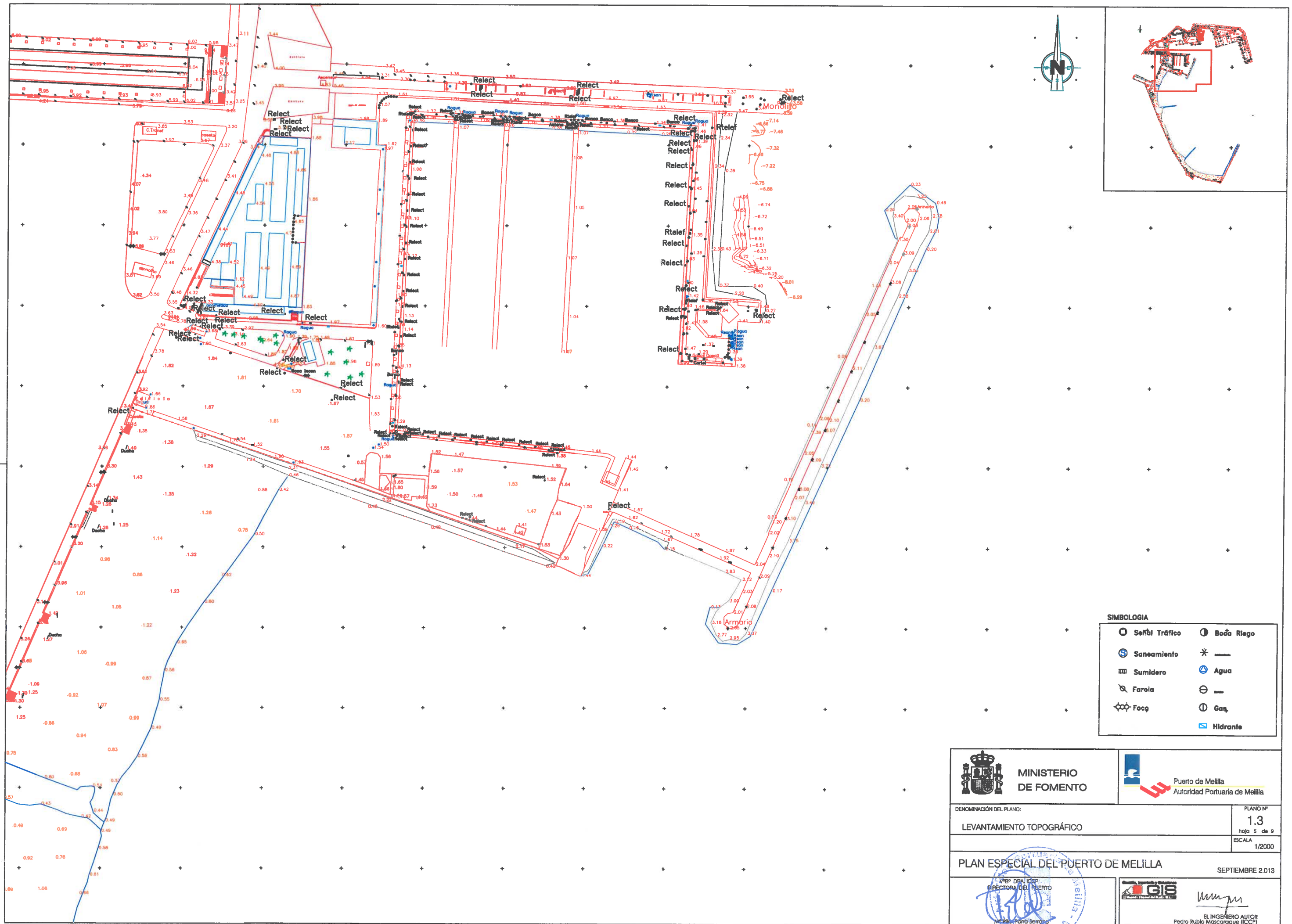
SEPTIEMBRE 2013

Vº Bº DRA. ICOP
DIRECTORA DEL PUERTO

Mª Pilar Pardo Serrano



EL INGENIERO AUTOR
Pedro Rubio Moscarque (ICOP)



| SIMBOLOGIA | |
|------------|---------------|
| | Señal Tráfico |
| | Saneamiento |
| | Sumidero |
| | Farola |
| | Fog |
| | Boya Riego |
| | Agua |
| | Gas |
| | Hidrante |



MINISTERIO
DE FOMENTO



Puerto de Melilla
Autoridad Portuaria de Melilla

DENOMINACIÓN DEL PLANO:
LEVANTAMIENTO TOPOGRÁFICO

PLAN Nº
1.3
hoja 5 de 9
ESCALA
1/2000

PLAN ESPECIAL DEL PUERTO DE MELILLA

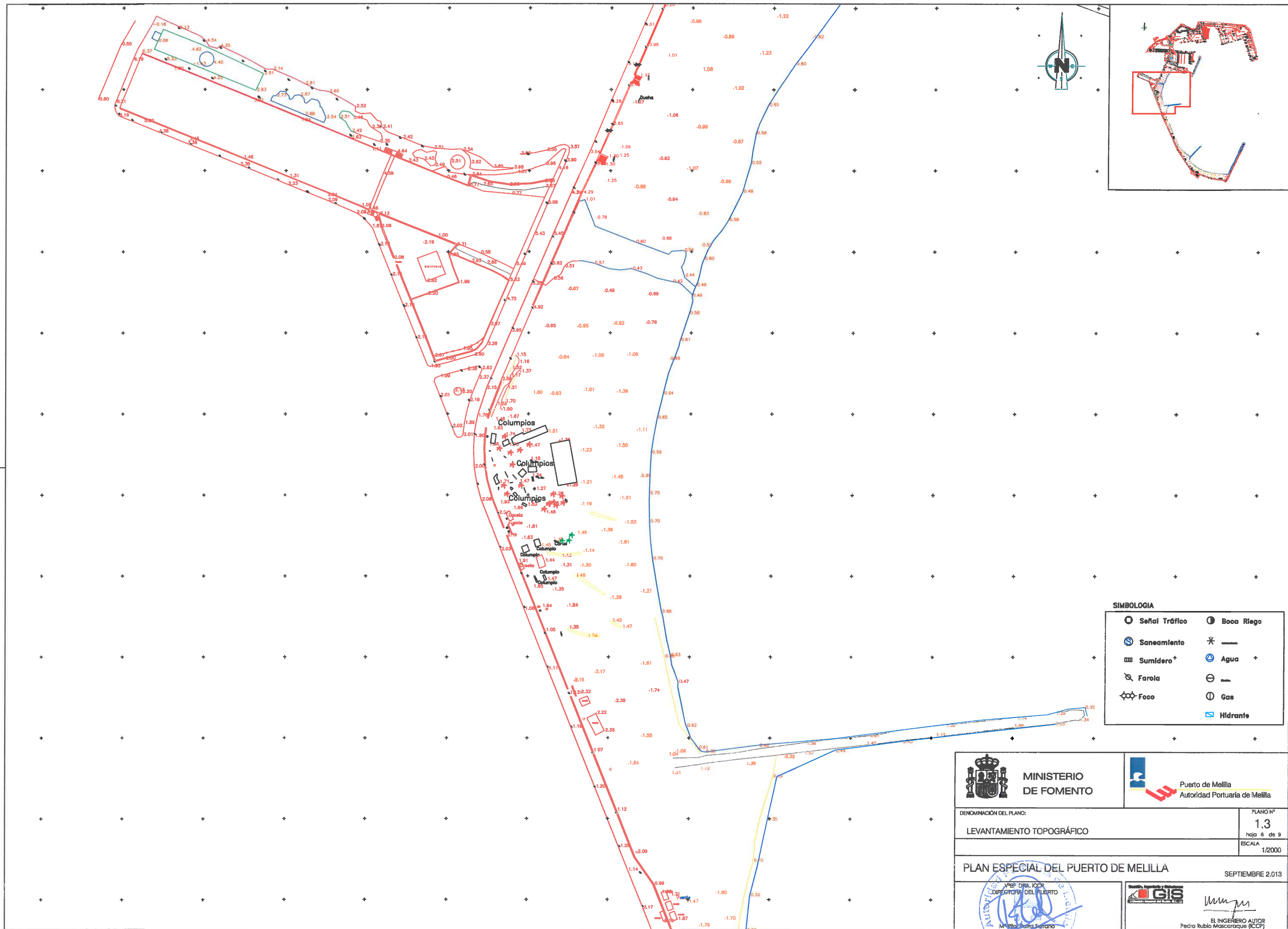
SEPTIEMBRE 2013



VPº DRA/CP
DIRECTORA DEL PUERTO
Mª PILA PARRA SERRANO



EL INGENIERO AUTOR
Pedro Rublo Mascaraque (ICCP)



| SIMBOLOGIA | |
|-----------------|--------------|
| ● Señal Tráfico | ● Boca Riego |
| ⊙ Saneamiento | * — |
| ⊞ Sumidero | ⊙ Agua |
| ⊙ Farola | ⊙ Gas |
| ⊙ Foco | ⊙ Hidrante |



MINISTERIO
DE FOMENTO



Puerto de Melilla
Autoridad Portuaria de Melilla

DENOMINACIÓN DEL PLANO:

LEVANTAMIENTO TOPOGRÁFICO

PLANO Nº

1.3

hoja 6 de 9

ESCALA

1/2000

PLAN ESPECIAL DEL PUERTO DE MELILLA

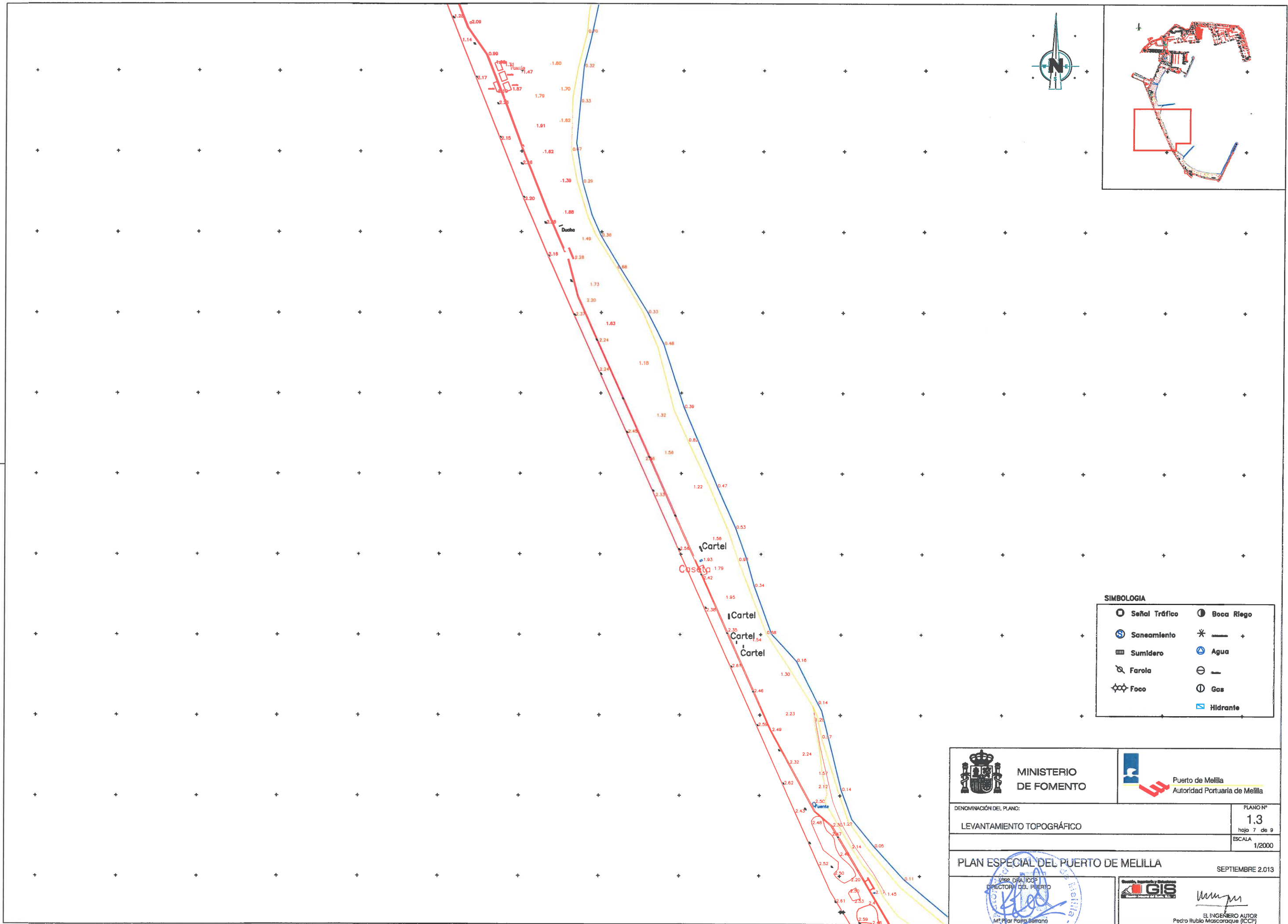
SEPTIEMBRE 2.013

VPD DRA. ICOP
DIRECTORA DEL PUERTO

M.ª Pilar Serrano

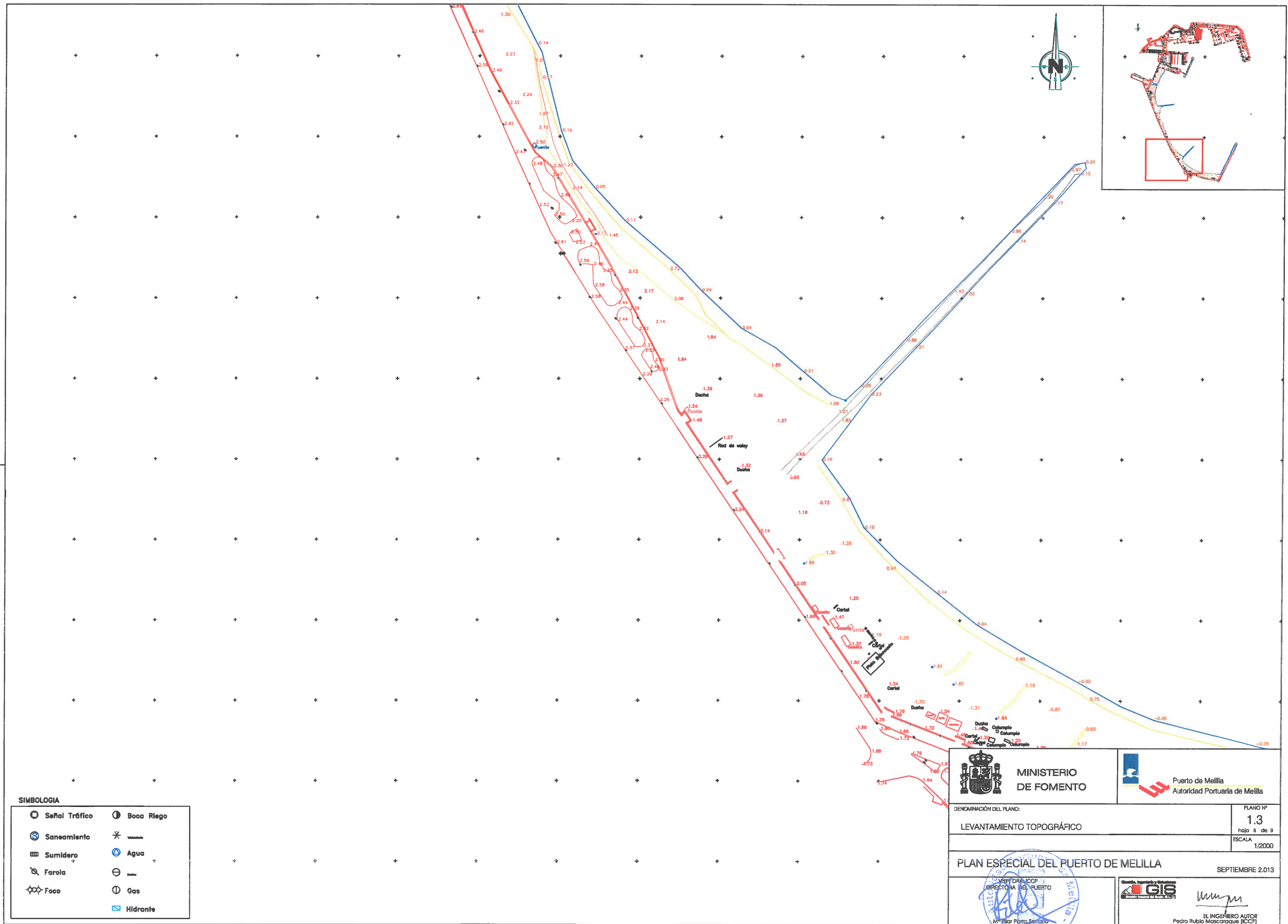


EL INGENIERO AUTOR
Pedro Rubio Mascaraque (ICOP)



| SIMBOLOGIA | |
|---------------|------------|
| Señal Tráfico | Boca Riego |
| Saneamiento | Agua |
| Sumidero | Gas |
| Farola | Hidrante |
| Foco | |


| | |
|---|---|
| | |
| MINISTERIO DE FOMENTO | |
| Puerto de Melilla Autoridad Portuaria de Melilla | |
| DENOMINACIÓN DEL PLANO: LEVANTAMIENTO TOPOGRÁFICO | |
| PLANO Nº 1.3 hoja 7 de 9 ESCALA 1/2000 | |
| PLAN ESPECIAL DEL PUERTO DE MELILLA | |
| SEPTIEMBRE 2.013 | |
| Vicerrector DRA/ICCP DIRECTOR DEL PUERTO M ^º Pilar Pardo Serrano | EL INGENIERO AUTOR Pedro Rubio Moscaque (ICCP) |



SIMBOLOGIA

| | | | |
|--|---------------|--|------------|
| | Señal Tráfico | | Boca Riego |
| | Saneamiento | | Agua |
| | Sumidero | | Gas |
| | Faroia | | Hidrante |
| | Foco | | |

| | | | |
|--|--|---|--|
| | | | |
| DENOMINACIÓN DEL PLANO: | | PLANO Nº | |
| LEVANTAMIENTO TOPOGRÁFICO | | 1.3 | |
| | | hoja 8 de 9 | |
| | | ESCALA | |
| | | 1/2000 | |
| PLAN ESPECIAL DEL PUERTO DE MELILLA | | | |
| VERIFICADO POR: DIRECTOR DEL PUERTO | | SEPTIEMBRE 2.013 | |
| | | | |
| M.º Pilar Poma Serrano | | EL INGENIERO AUTOR Pedro Rubio Moscaraque (ICCP) | |



SIMBOLOGIA

| | |
|---------------|------------|
| Señal Tráfico | Boca Riego |
| Saneamiento | Agua |
| Sumidero | Gas |
| Farola | Hidrante |
| Foco | |



MINISTERIO
DE FOMENTO



Puerto de Melilla
Autoridad Portuaria de Melilla

DENOMINACIÓN DEL PLANO:

LEVANTAMIENTO TOPOGRÁFICO

PLANO Nº

1.3

hoja 9 de 9

ESCALA

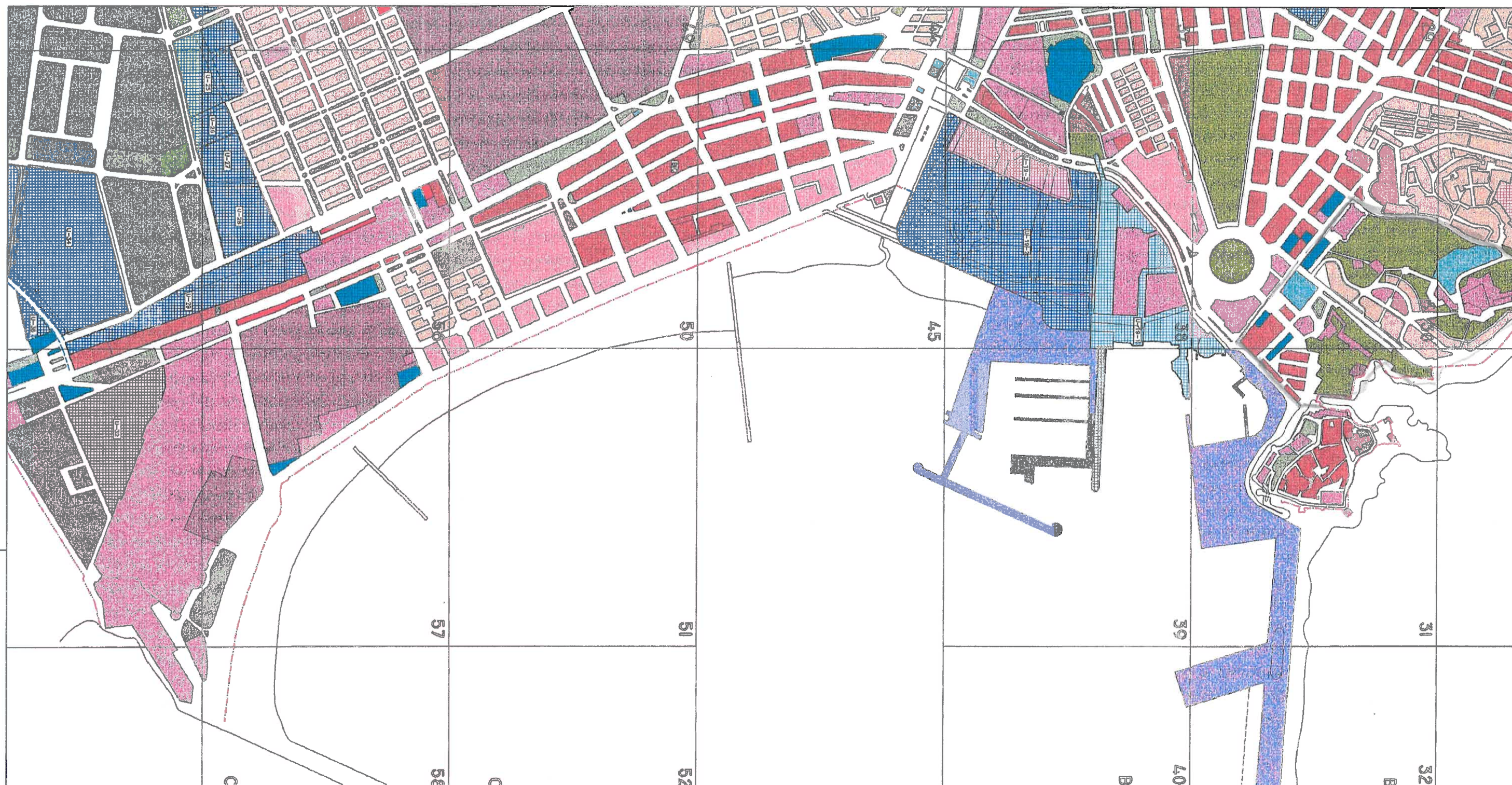
1/2000

PLAN ESPECIAL DEL PUERTO DE MELILLA

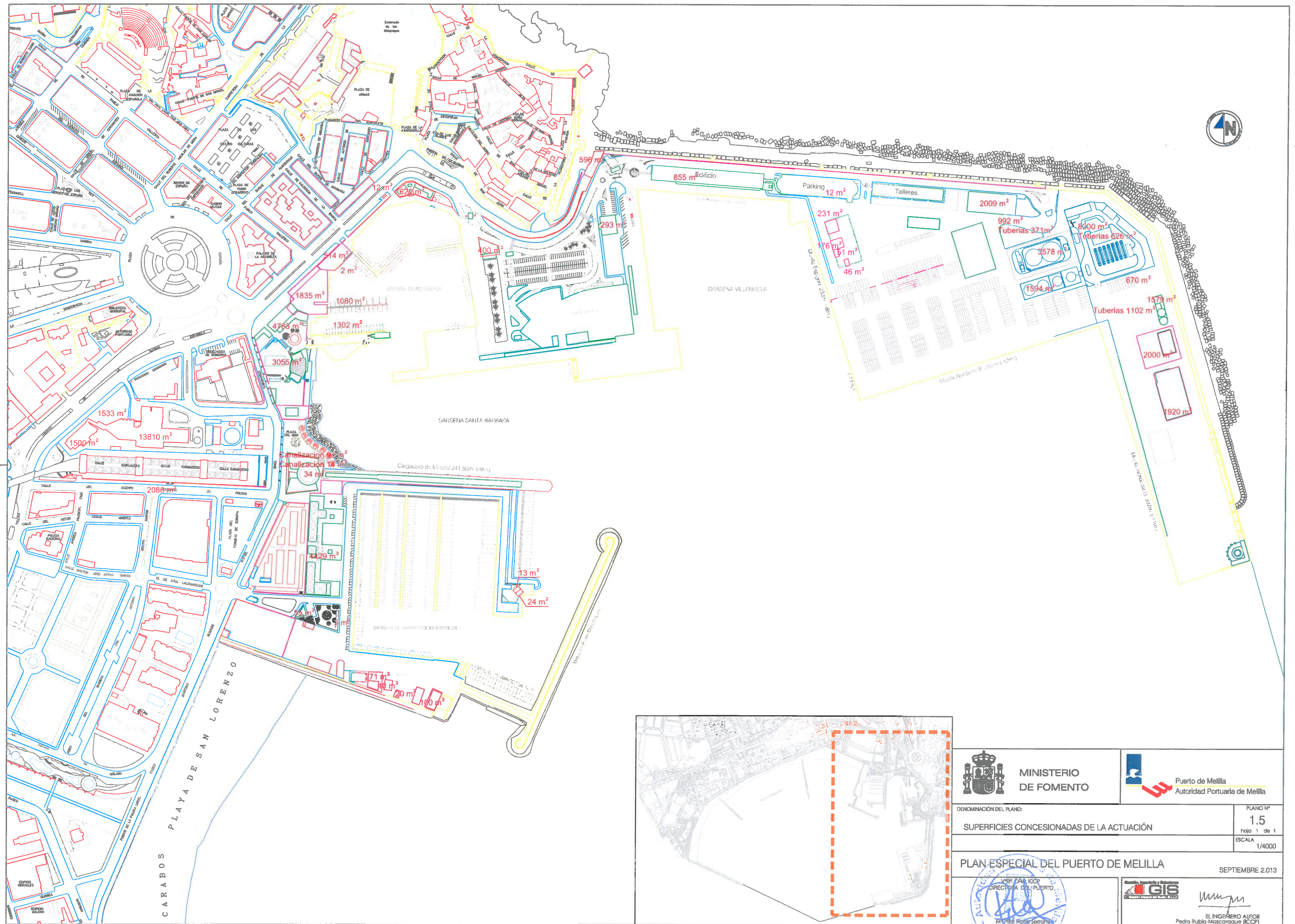
SEPTIEMBRE 2013




EL INGENIERO AUTOR
Pedro Rubio Mascaraque (ICCP)

[illegible]

| | | | |
|---|---|---|---|
|  | <p>MINISTERIO DE FOMENTO</p> |  | <p>Puerto de Melilla Autoridad Portuaria de Melilla</p> |
| <p>DENOMINACIÓN DEL PLANO:</p> | | <p>PLANO Nº</p> | |
| <p>PLAN GENERAL DE ORDENACIÓN URBANA</p> | | <p>1.4</p> | |
| <p>hoja 1 de 1</p> | | <p>ESCALA S/E</p> | |
| <p>PLAN ESPECIAL DEL PUERTO DE MELILLA</p> | | | |
| <p>SEPTIEMBRE 2013</p> | | | |
| <p>APB-DIA-ICCP DIRECTOR DEL PUERTO</p> | |  | |
| <p>Mº Pilar Parro Serrano</p> | | <p>EL INGENIERO AUTOR Pedro Rubio Moscaraque (ICCP)</p> | |



MINISTERIO
DE FOMENTO



Puerto de Melilla
Autoridad Portuaria de Melilla

| | |
|---|-------------|
| DENOMINACIÓN DEL PLANO: | PLANO Nº |
| SUPERFICIES CONCESIONADAS DE LA ACTUACIÓN | 1.5 |
| | hoja 1 de 1 |
| | ESCALA |
| | 1/4000 |

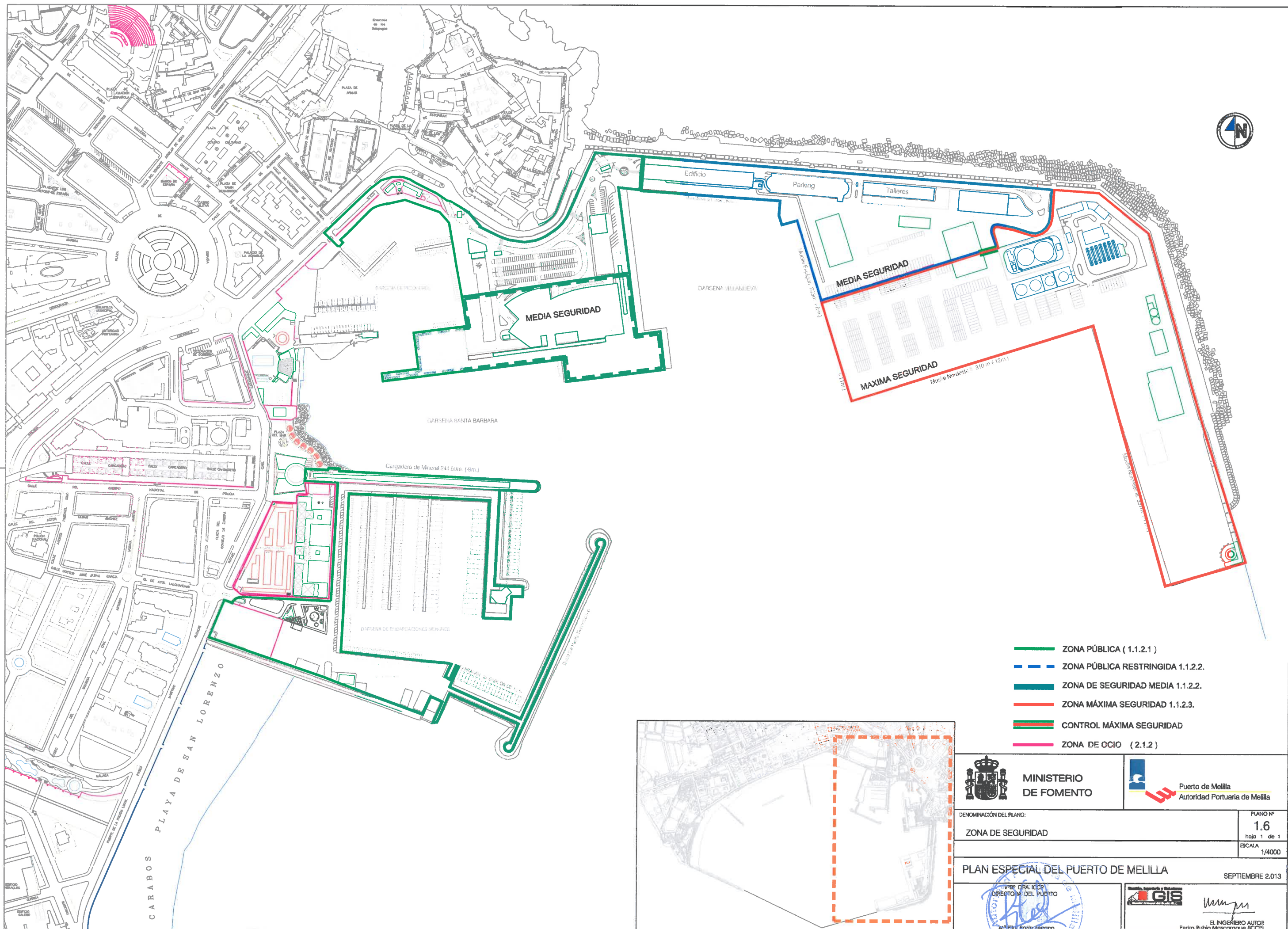
PLAN ESPECIAL DEL PUERTO DE MELILLA

SEPTIEMBRE 2.013

VERB. DRA. ICCP
DIRECTORA DEL PUERTO



EL INGENIERO AUTOR
Pedro Rubio Moscarque (ICCP)



- ZONA PÚBLICA (1.1.2.1)
- ZONA PÚBLICA RESTRINGIDA 1.1.2.2.
- ZONA DE SEGURIDAD MEDIA 1.1.2.2.
- ZONA MÁXIMA SEGURIDAD 1.1.2.3.
- CONTROL MÁXIMA SEGURIDAD
- ZONA DE OCIO (2.1.2)



MINISTERIO
DE FOMENTO



Puerto de Melilla
Autoridad Portuaria de Melilla

DENOMINACIÓN DEL PLANO:

ZONA DE SEGURIDAD

PLANO Nº

1.6

hoja 1 de 1

ESCALA

1/4000

PLAN ESPECIAL DEL PUERTO DE MELILLA

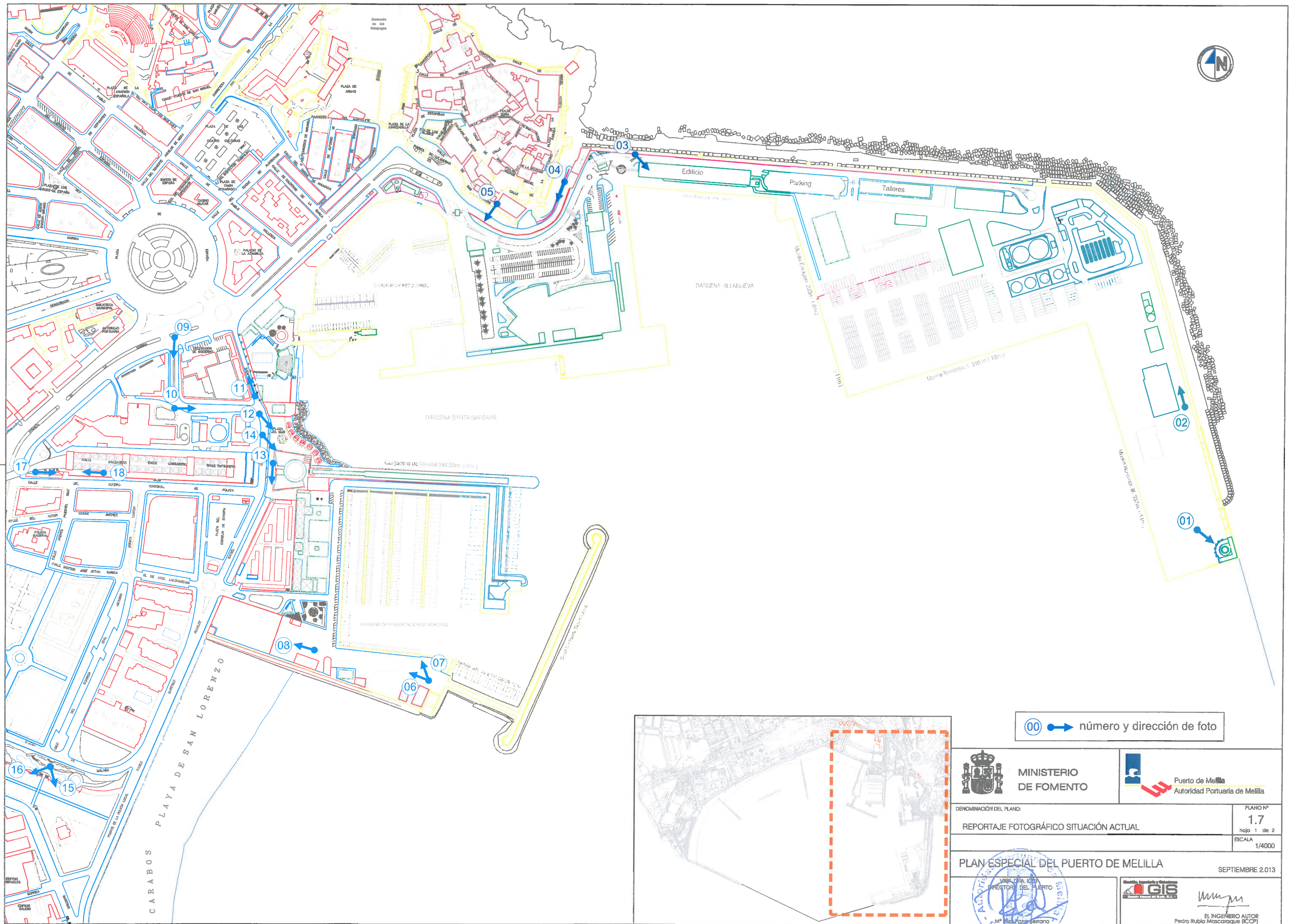
SEPTIEMBRE 2.013

Vº Bº DRA. ICOP
DIRECTORA DEL PUERTO

Mª Pilar Pardo Serrano



EL INGENIERO AUTOR
Pedro Rubio Moscaraque (ICOP)



00 ➡ número y dirección de foto



MINISTERIO
DE FOMENTO



Puerto de Melilla
Autoridad Portuaria de Melilla

DENOMINACIÓN DEL PLANO:

REPORTAJE FOTOGRÁFICO SITUACIÓN ACTUAL

PLANO Nº

1.7

hoja 1 de 2

ESCALA

1/4000

PLAN ESPECIAL DEL PUERTO DE MELILLA

SEPTIEMBRE 2013

VERBA KOP
DIRECTOR DEL PUERTO

Mº Ricardo Serrano



EL INGENIERO AUTOR
Pedro Rubio Mascaraque (ICCP)



01



02



03



04



05



06



07



08



09



10



11



12



13



14



15



16

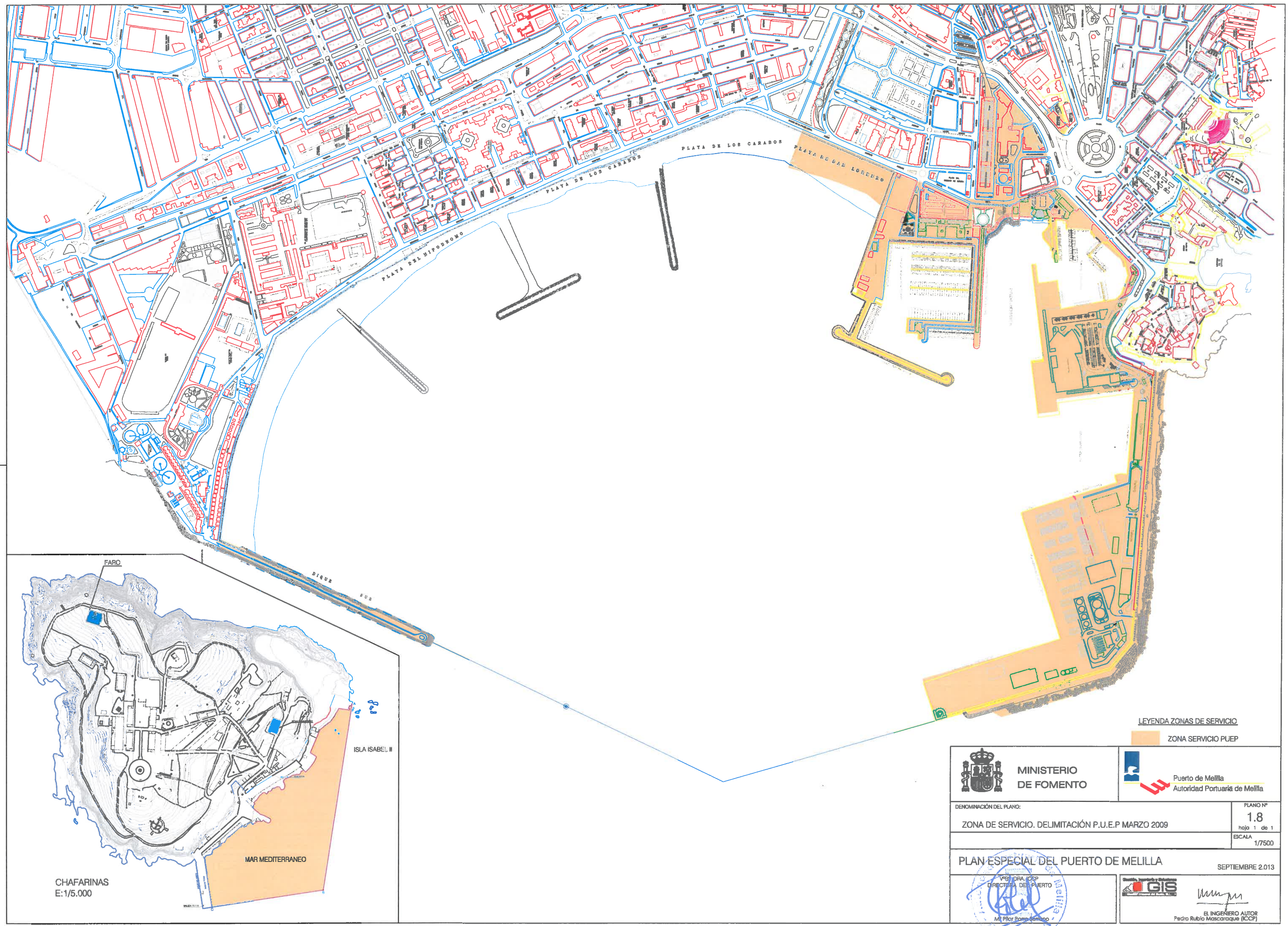


17



18

| | | | |
|--|--|--|--|
|  MINISTERIO DE FOMENTO | |  Puerto de Melilla Autoridad Portuaria de Melilla | |
| DENOMINACIÓN DEL PLANO: REPORTE FOTOGRÁFICO SITUACIÓN ACTUAL | | PLANO Nº 1.7 hoja 2 de 2 ESCALA S/E | |
| PLAN ESPECIAL DEL PUERTO DE MELILLA | | SEPTIEMBRE 2013 | |
|  M ^a Pilar Pantoja Serrano DIRECTORA | |  EL INGENIERO AUTOR Pedro Rubio Moscarda (ICCP) | |



LEYENDA ZONAS DE SERVICIO

ZONA SERVICIO PUEP



MINISTERIO
DE FOMENTO



Puerto de Melilla
Autoridad Portuaria de Melilla

| | |
|--|--|
| DENOMINACIÓN DEL PLANO: ZONA DE SERVICIO. DELIMITACIÓN P.U.E.P MARZO 2009 | PLANO Nº 1.8 hoja 1 de 1 ESCALA 1/7500 |
|--|--|

PLAN ESPECIAL DEL PUERTO DE MELILLA

SEPTIEMBRE 2.013

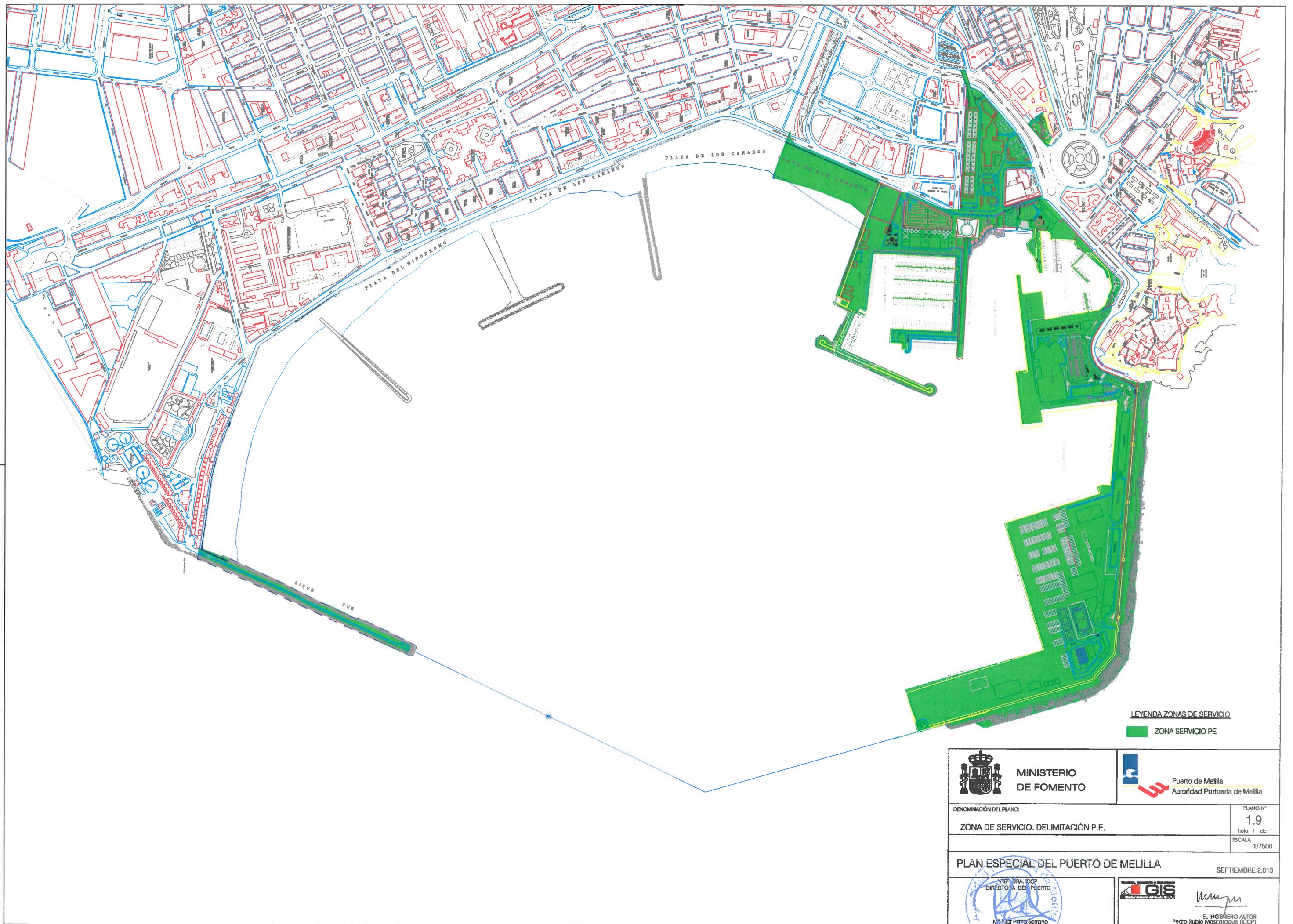
YEBEN DRA. ICCP
DIRECTORA DEL PUERTO
Mª Pilar Pardo Sempere



EL INGENIERO AUTOR
Pedro Rubio Mascaraque (ICCP)

CHAFARINAS
E:1/5.000





LEYENDA ZONAS DE SERVICIO
ZONA SERVICIO PE



MINISTERIO
DE FOMENTO



Puerto de Melilla
Autoridad Portuaria de Melilla

DENOMINACIÓN DEL PLANO:

ZONA DE SERVICIO. DELIMITACIÓN P.E.

PLANO Nº

1.9

hoja 1 de 1

ESCALA

1/7500

PLAN ESPECIAL DEL PUERTO DE MELILLA

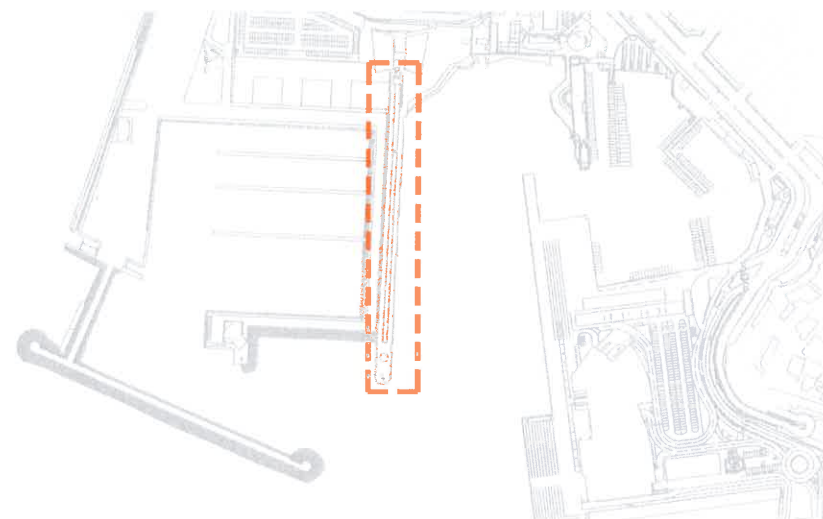
SEPTIEMBRE 2.013

Vº Bº DRA. ICOP
DIRECTORA DEL PUERTO

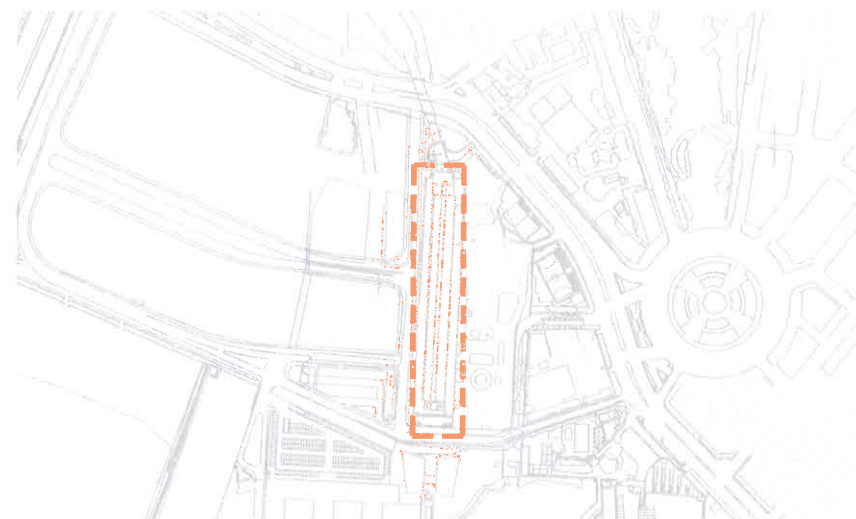
Mª Pilar Pardo Serrano



EL INGENIERO AUTOR
Pedro Rubio Moscaraque (ICOP)



A2 RIV 03



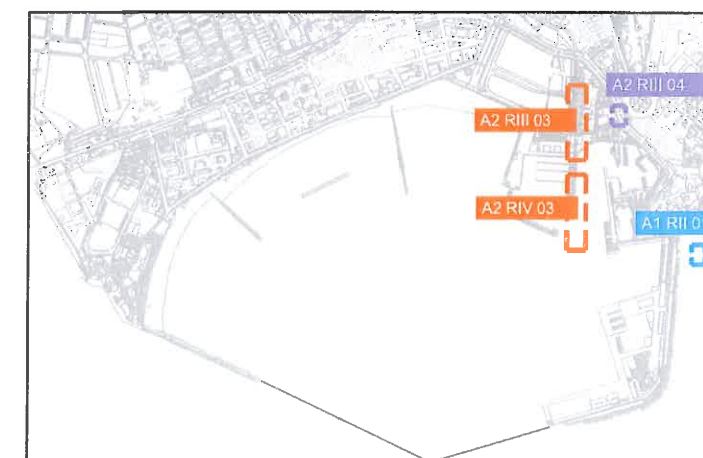

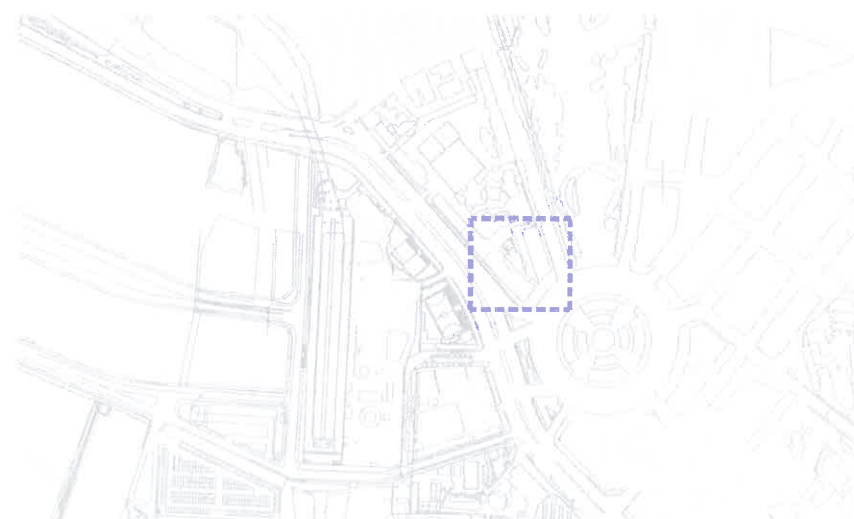
A2 RIII 03



A1 RII 01

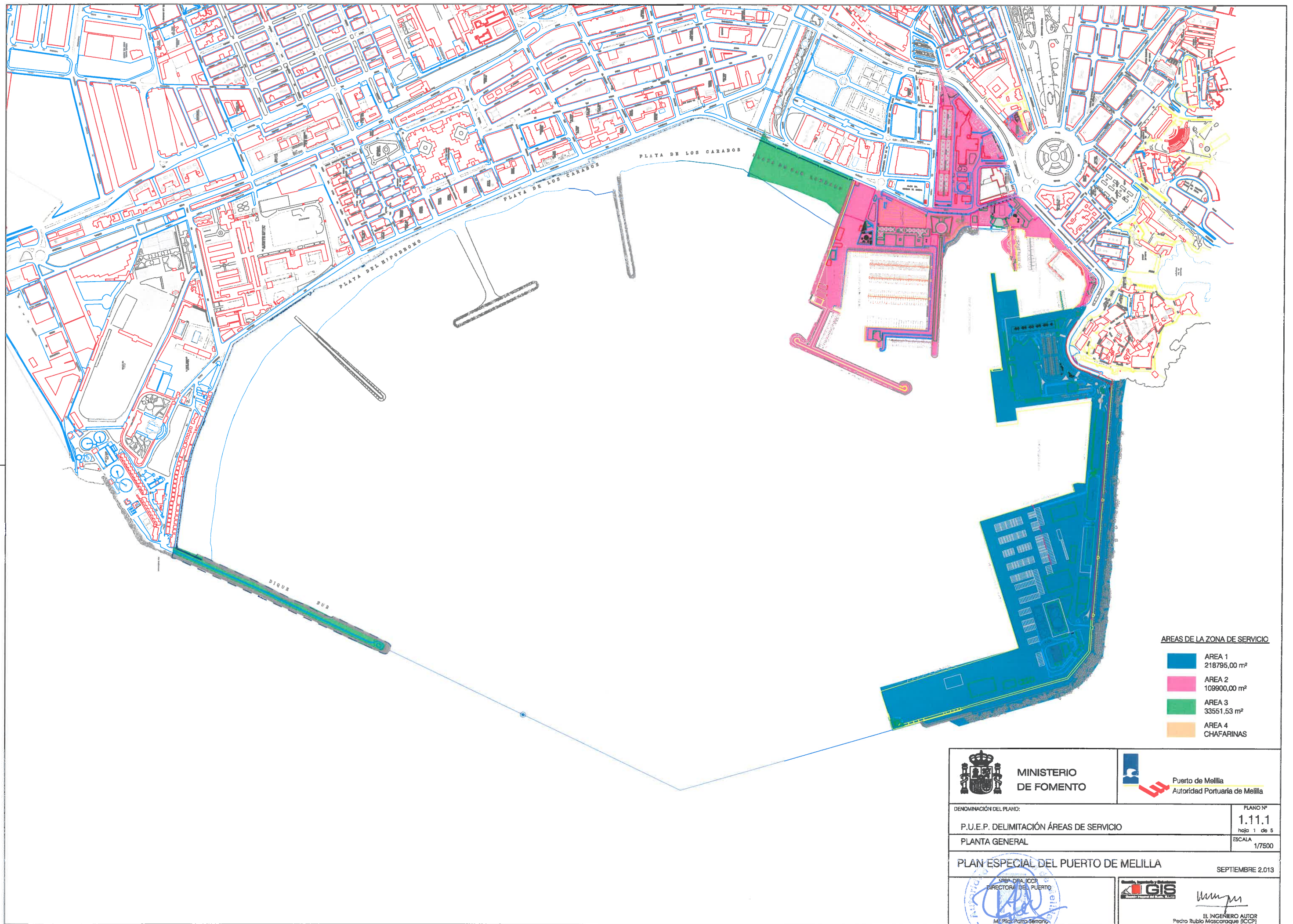






A2 RIII 04

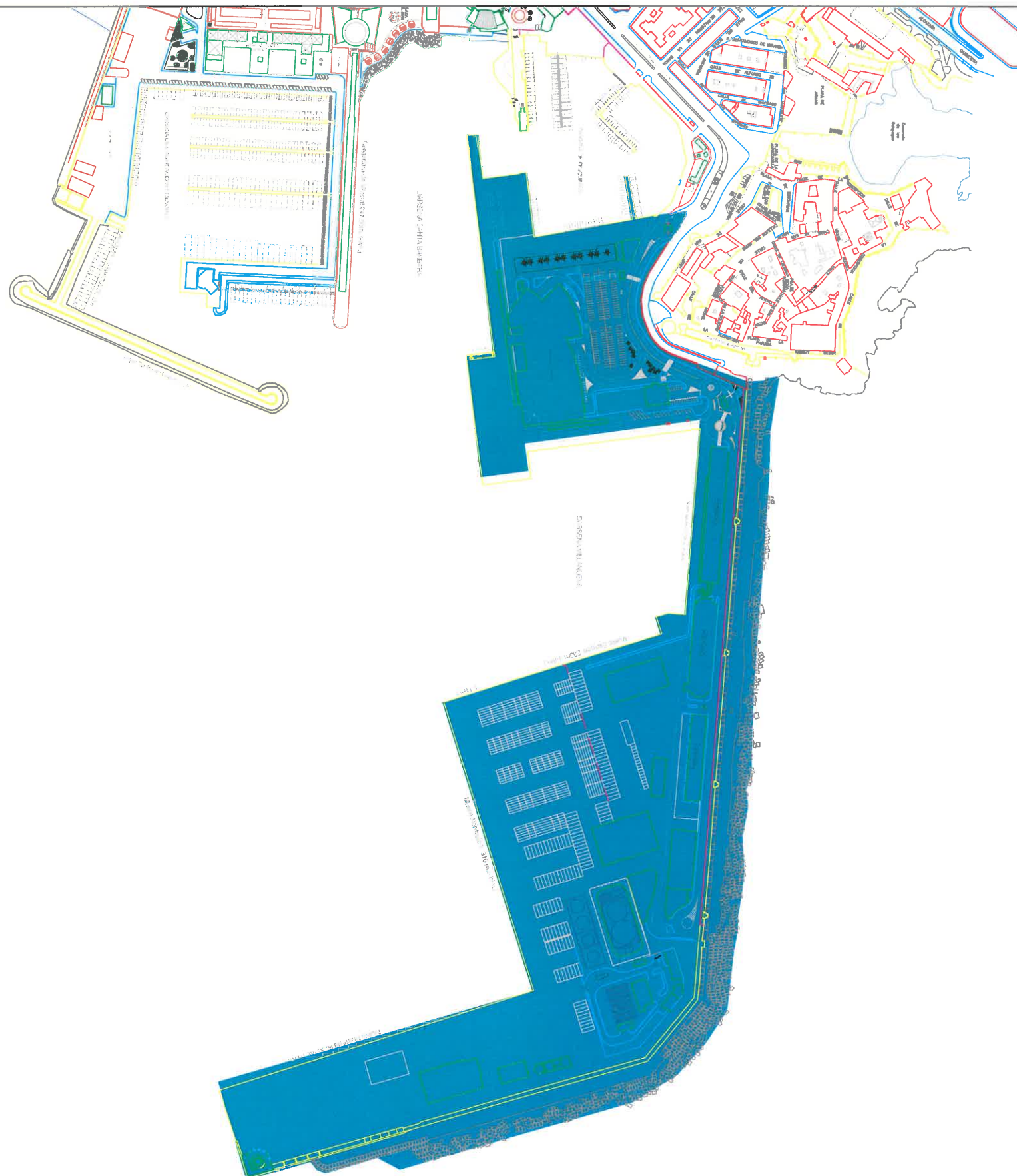


- A1 RII 01 FARO
- A2 RIII 04 AUTORIDAD PORTUARIA
- A2 RIII 03 CARGADERO INTERIOR
- A2 RIV 03 CARGADERO (EXTERIOR) DE MINERALES

| | | | |
|--|--|--|--|
|  MINISTERIO DE FOMENTO | |  Puerto de Melilla Autoridad Portuaria de Melilla | |
| DENOMINACIÓN DEL PLANO: | | PLANO Nº | |
| CATÁLOGO DE ELEMENTOS PROTEGIDOS DE LA ZONA DE ACTUACIÓN | | 1.10 | |
| BIC. | | hoja 1 de 1 | |
| PLAN ESPECIAL DEL PUERTO DE MELILLA | | ESCALA | |
| | | S/E | |
|  | |  EL INGENIERO AUTOR Pedro Rubio Mascaraque (ICCP) | |



| | | |
|--|--|--|
|  MINISTERIO DE FOMENTO | |  Puerto de Melilla Autoridad Portuaria de Melilla |
| DENOMINACIÓN DEL PLANO: P.U.E.P. DELIMITACIÓN ÁREAS DE SERVICIO | | PLANO Nº 1.11.1 hoja 1 de 5 |
| PLANTA GENERAL | | ESCALA 1/7500 |
| PLAN ESPECIAL DEL PUERTO DE MELILLA | | SEPTIEMBRE 2.013 |
|  M.ª Pilar Parra Serrano DIRECTORA DEL PUERTO | |  EL INGENIERO AUTOR Pedro Rubio Moscaraque (ICCP) |



ÁREAS DE LA ZONA DE SERVICIO

- AREA 1
218795,00 m²
- AREA 2
109900,00 m²
- AREA 3
33551,53 m²
- AREA 4
CHAFARINAS



MINISTERIO
DE FOMENTO



Puerto de Melilla
Autoridad Portuaria de Melilla

DENOMINACIÓN DEL PLANO:

P.U.E.P. DELIMITACIÓN ÁREAS DE SERVICIO

AREA 1

PLANO Nº

1.11.1

hoja 2 de 5

ESCALA

1/5000

PLAN ESPECIAL DEL PUERTO DE MELILLA

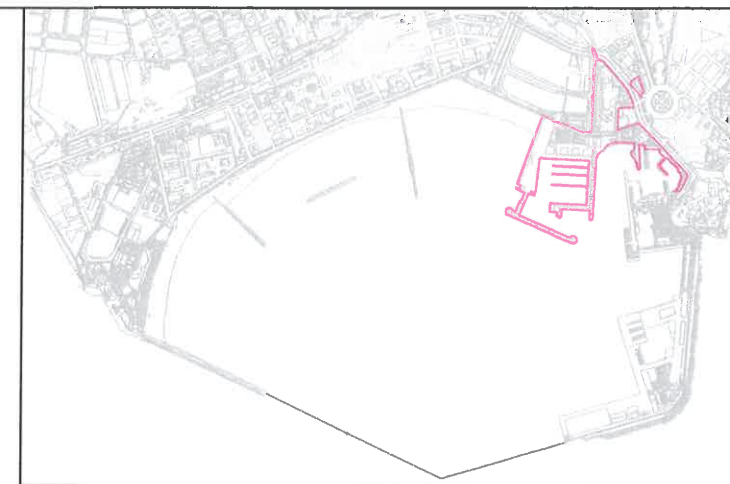
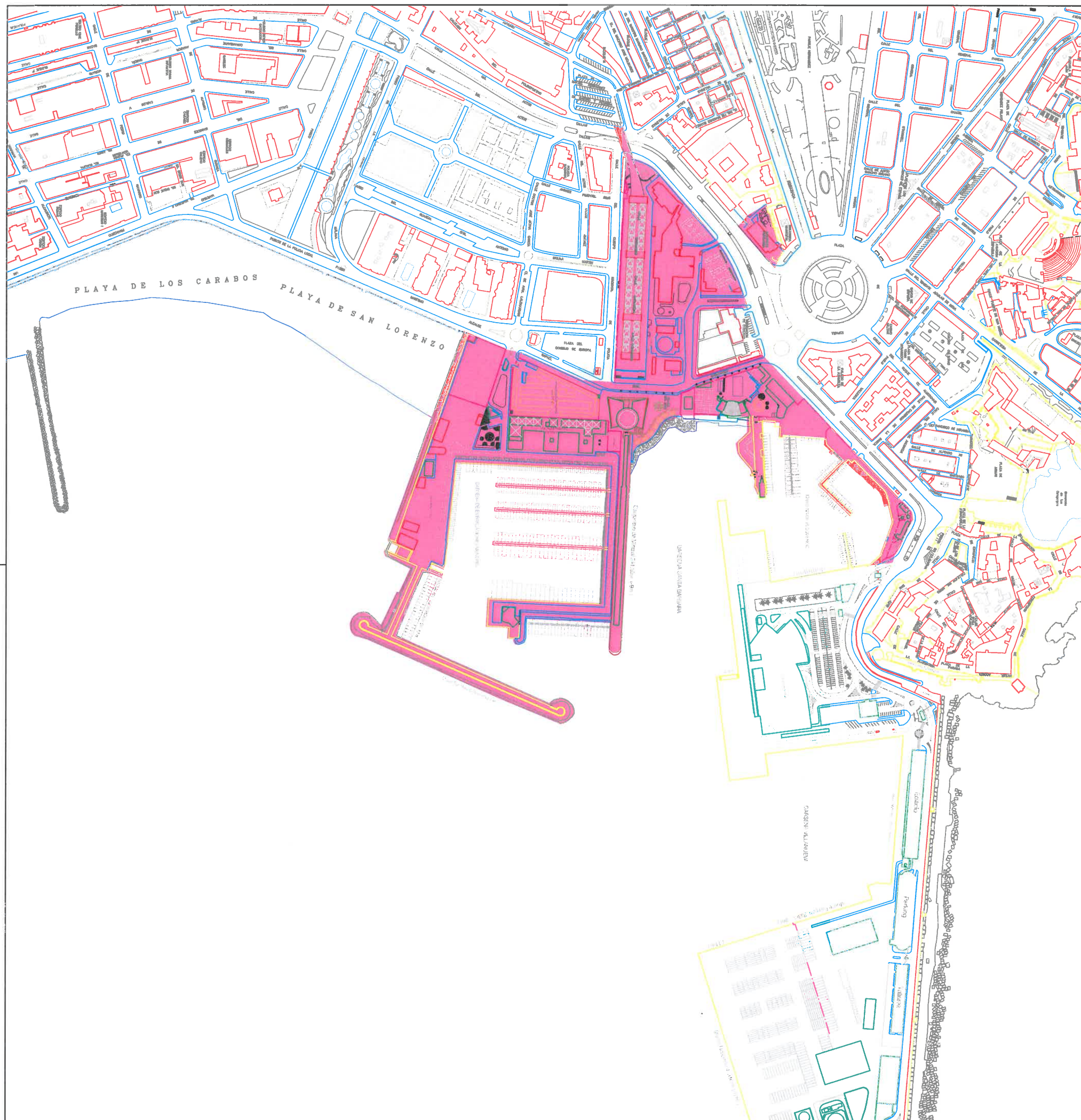
SEPTIEMBRE 2013

REP. DE LA ICOP
DIRECTORA DEL PUERTO

M^a Pilar Pardo Serrano



EL INGENIERO AUTOR
Pedro Rubio Mascaraque (ICOP)



ÁREAS DE LA ZONA DE SERVICIO

- AREA 1
218795,00 m²
- AREA 2
109900,00 m²
- AREA 3
33551,53 m²
- AREA 4
CHAFARINAS



MINISTERIO
DE FOMENTO



Puerto de Melilla
Autoridad Portuaria de Melilla

DENOMINACIÓN DEL PLANO:

P.U.E.P. DELIMITACIÓN ÁREAS DE SERVICIO

AREA 2

PLANO Nº

1.11.1

hoja 3 de 5

ESCALA

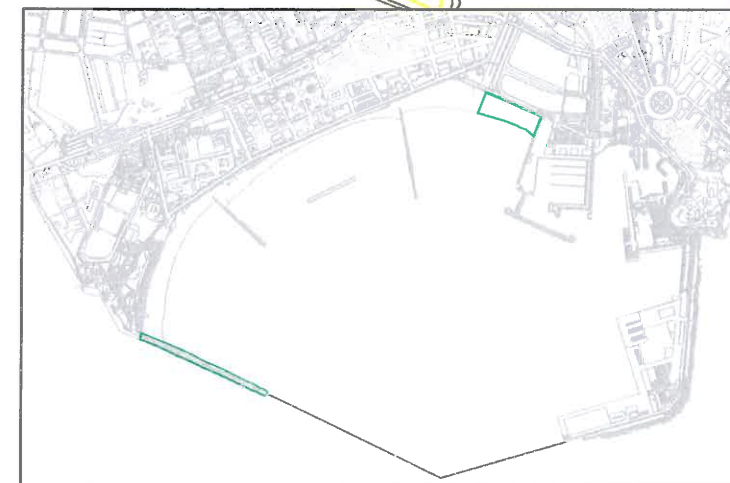
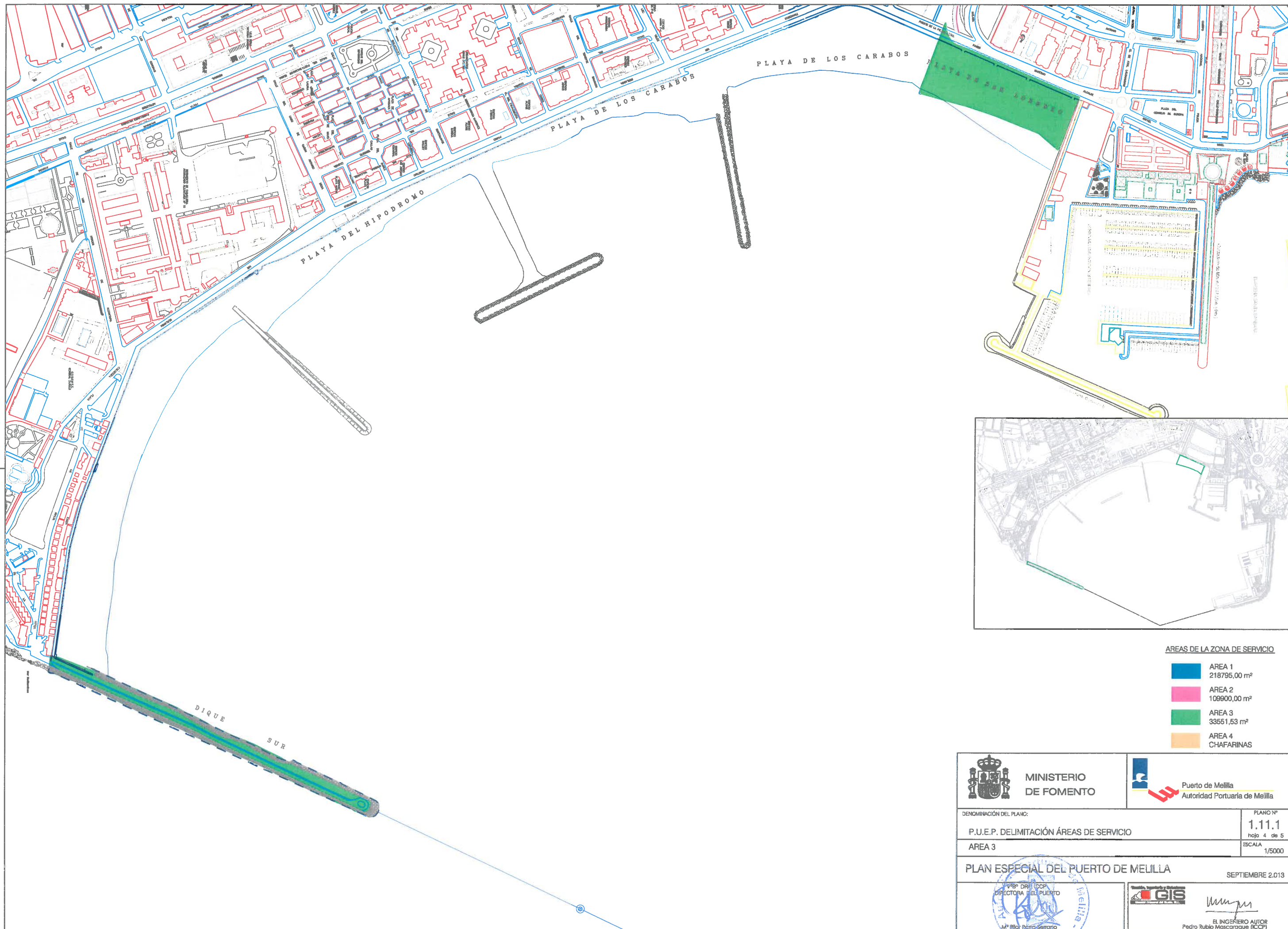
1/5000

PLAN ESPECIAL DEL PUERTO DE MELILLA

SEPTIEMBRE 2.013



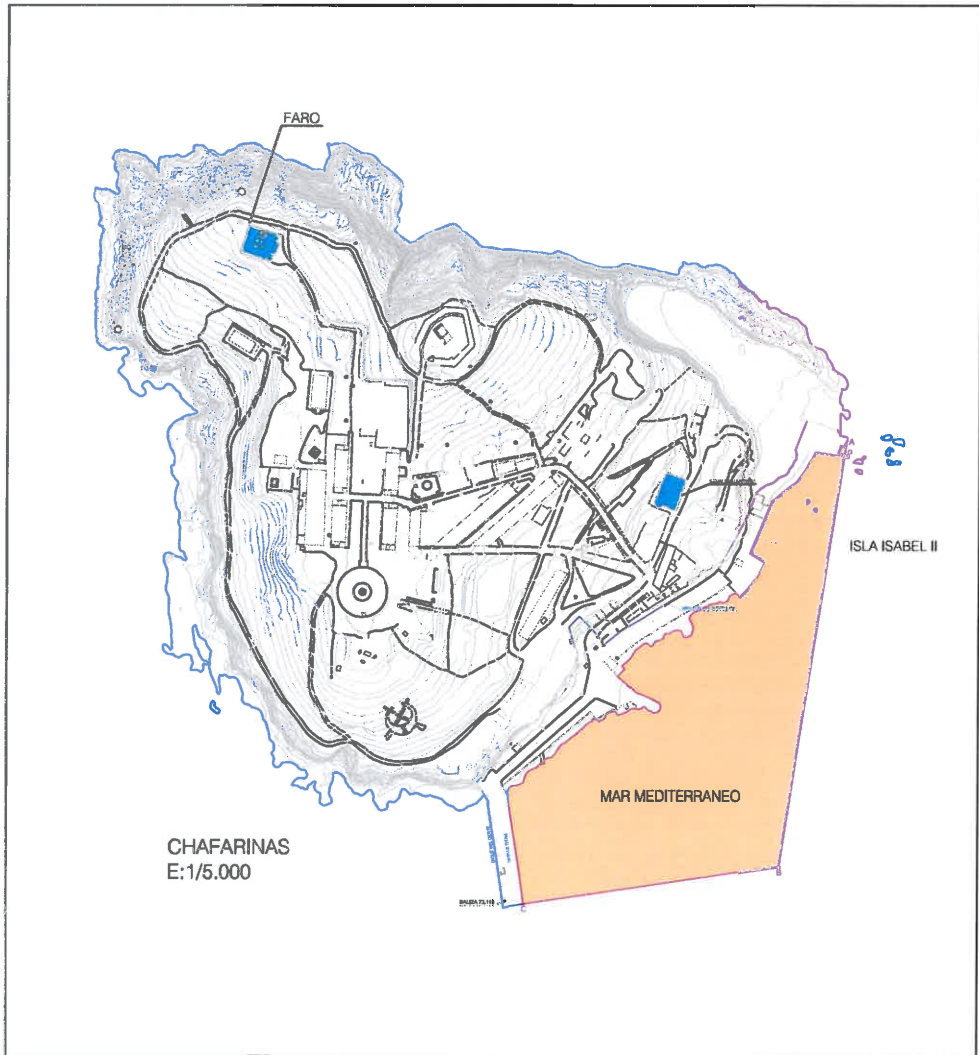
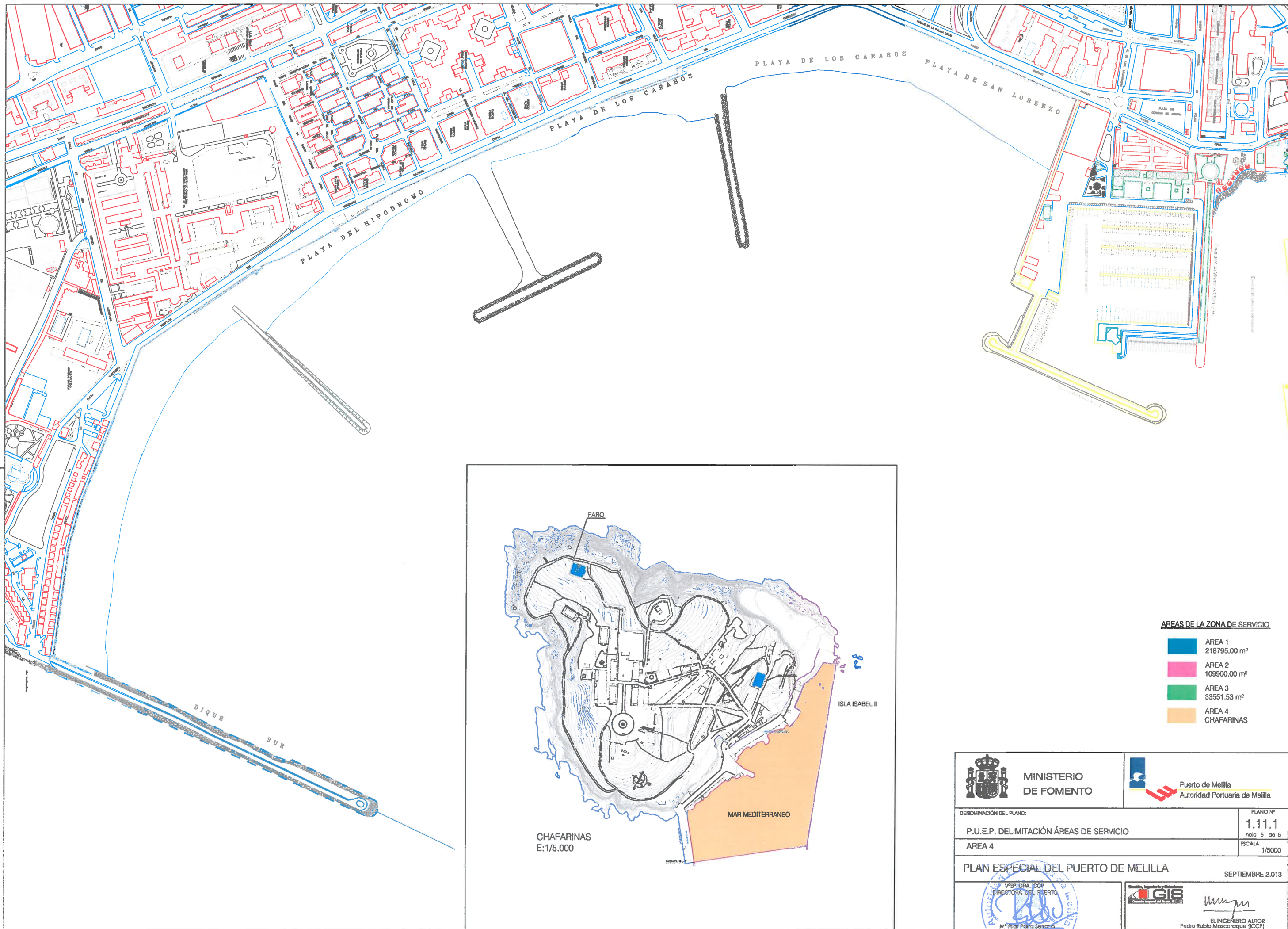
EL INGENIERO AUTOR
Pedro Rubio Mascaraque (ICCP)



AREAS DE LA ZONA DE SERVICIO

- AREA 1
218795,00 m²
- AREA 2
109900,00 m²
- AREA 3
33551,53 m²
- AREA 4
CHAFARINAS

| | |
|---|--|
|  MINISTERIO DE FOMENTO |  Puerto de Melilla Autoridad Portuaria de Melilla |
| DENOMINACIÓN DEL PLANO: P.U.E.P. DELIMITACIÓN ÁREAS DE SERVICIO | PLANO Nº 1.11.1 hoja 4 de 5 |
| AREA 3 | ESCALA 1/5000 |
| PLAN ESPECIAL DEL PUERTO DE MELILLA | |
|  M ^a Pilar Pardo Serrano |  EL INGENIERO AUTOR Pedro Rubio Mascaraque (ICCP) |



AREAS DE LA ZONA DE SERVICIO

- AREA 1
218795,00 m²
- AREA 2
109900,00 m²
- AREA 3
33551,53 m²
- AREA 4
CHAFARINAS



MINISTERIO
DE FOMENTO



Puerto de Melilla
Autoridad Portuaria de Melilla

DENOMINACIÓN DEL PLANO:

P.U.E.P. DELIMITACIÓN ÁREAS DE SERVICIO

AREA 4

PLANO Nº

1.11.1

hoja 5 de 5

ESCALA

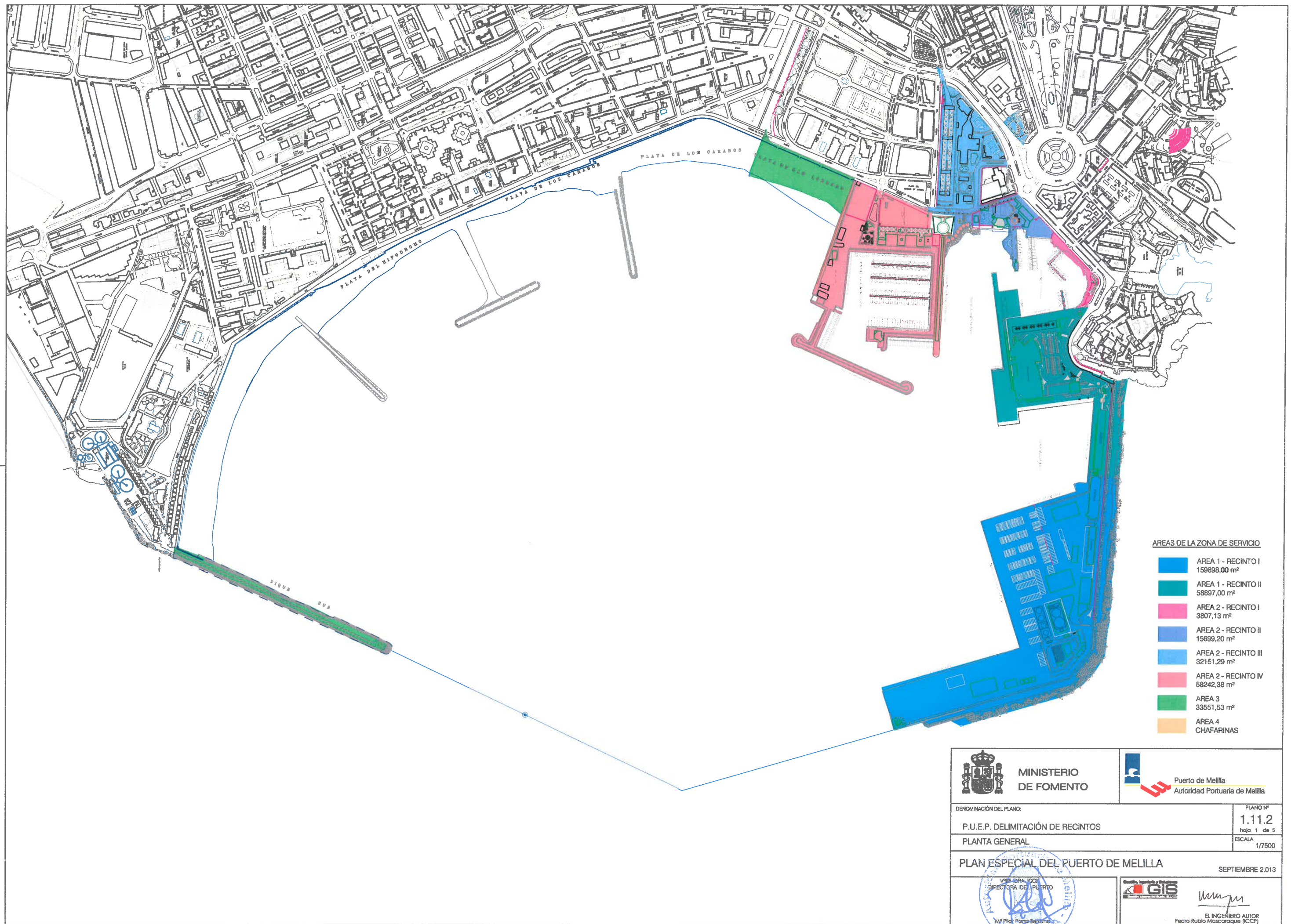
1/5000

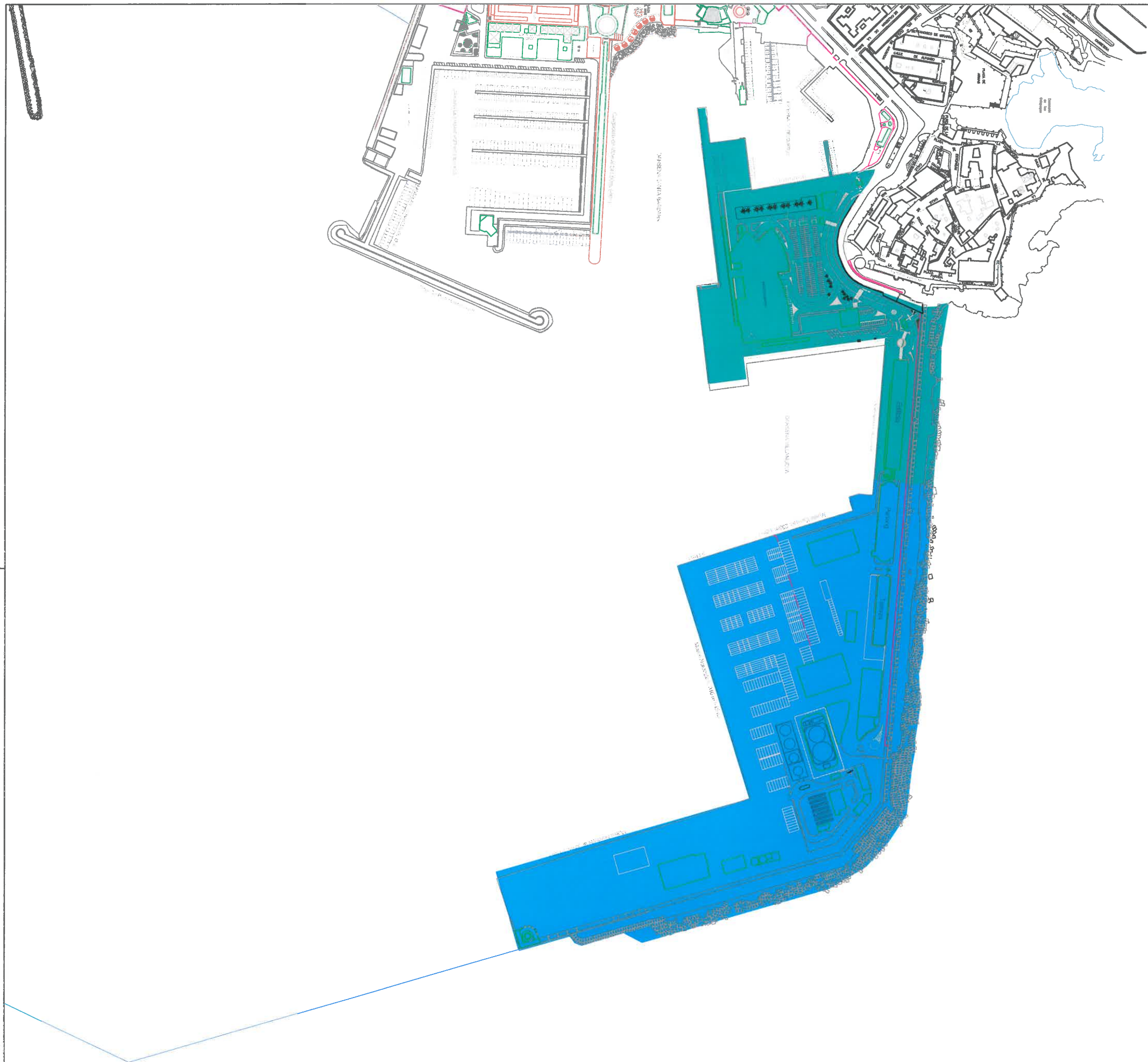
PLAN ESPECIAL DEL PUERTO DE MELILLA

SEPTIEMBRE 2013



EL INGENIERO AUTOR
Pedro Rubio Moscaraque (ICCP)

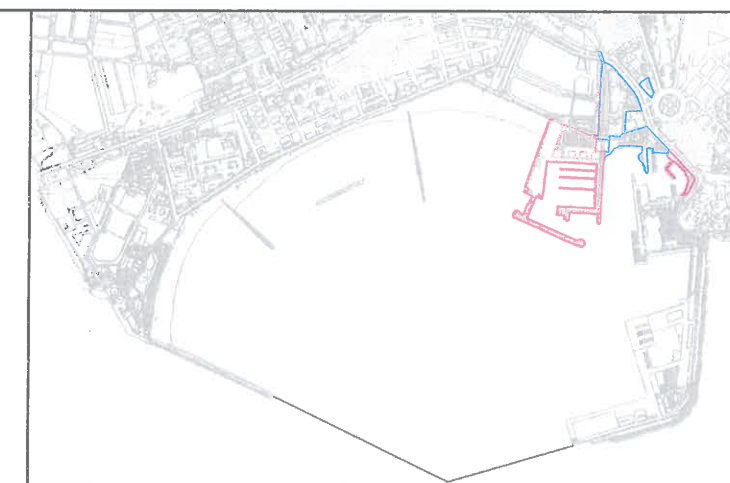
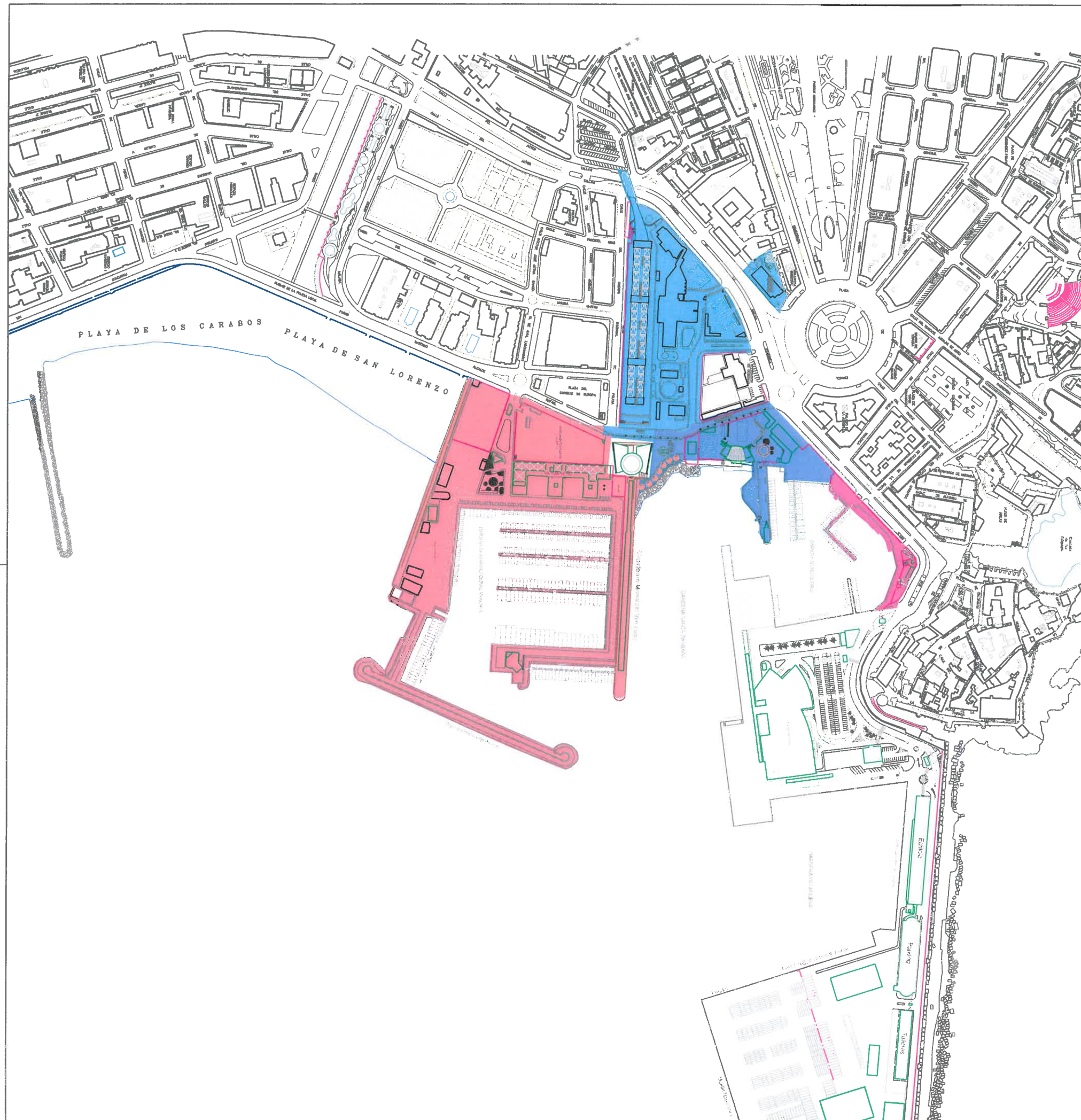




AREAS DE LA ZONA DE SERVICIO

- AREA 1 - RECINTO I
159898,00 m²
- AREA 1 - RECINTO II
58897,00 m²
- AREA 2 - RECINTO I
3807,13 m²
- AREA 2 - RECINTO II
15699,20 m²
- AREA 2 - RECINTO III
32151,29 m²
- AREA 2 - RECINTO IV
58242,38 m²
- AREA 3
33551,53 m²
- AREA 4
CHAFARINAS

| | | | |
|---|--|---|--|
|  MINISTERIO DE FOMENTO | |  Puerto de Melilla Autoridad Portuaria de Melilla | |
| DENOMINACIÓN DEL PLANO: P.U.E.P. DELIMITACIÓN DE RECINTOS | | PLANO Nº 1.11.2 hoja 2 de 5 | |
| AREA 1 | | ESCALA 1/5000 | |
| PLAN ESPECIAL DEL PUERTO DE MELILLA | | | |
| M ^{re} D ^{ra} . ICOP DIRECTORA DEL PUERTO  M ^{re} Pilar Poma Serrano | |  EL INGENIERO AUTOR Pedro Rubio Mascaraque (ICOP)  | |



AREAS DE LA ZONA DE SERVICIO

- AREA 1 - RECINTO I
159898,00 m²
- AREA 1 - RECINTO II
58897,00 m²
- AREA 2 - RECINTO I
3807,13 m²
- AREA 2 - RECINTO II
15699,20 m²
- AREA 2 - RECINTO III
32151,29 m²
- AREA 2 - RECINTO IV
58242,38 m²
- AREA 3
33551,53 m²
- AREA 4
CHAFARINAS



MINISTERIO
DE FOMENTO



Puerto de Melilla
Autoridad Portuaria de Melilla

DENOMINACIÓN DEL PLANO:

P.U.E.P. DELIMITACIÓN DE RECINTOS

AREA 2

PLANO Nº

1.11.2

hoja 3 de 5

ESCALA

1/5000

PLAN ESPECIAL DEL PUERTO DE MELILLA

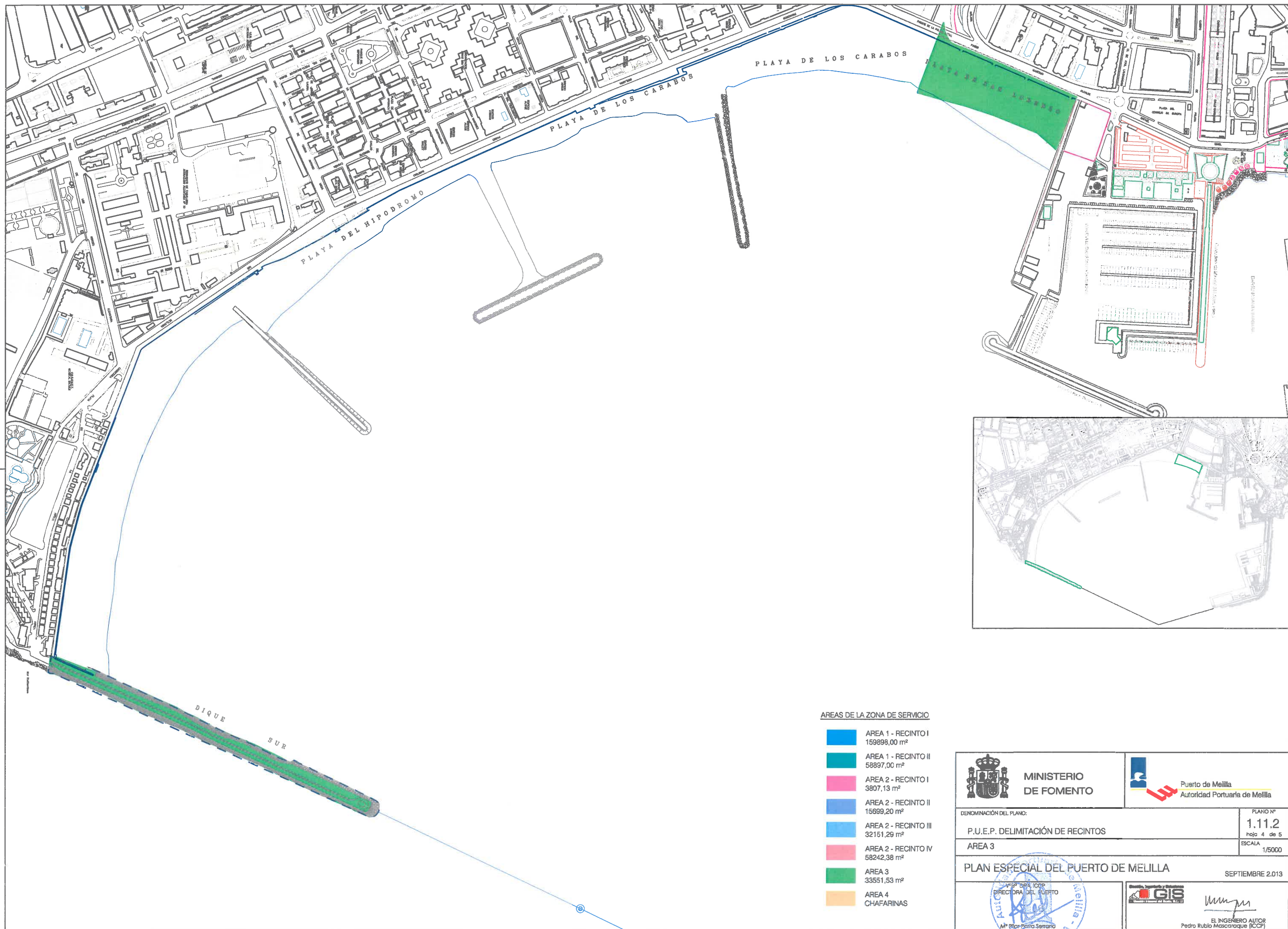
SEPTIEMBRE 2.013

18ª DBA ICCP
DIRECTORA DEL PUERTO

Mª Pilar Peña Serrano



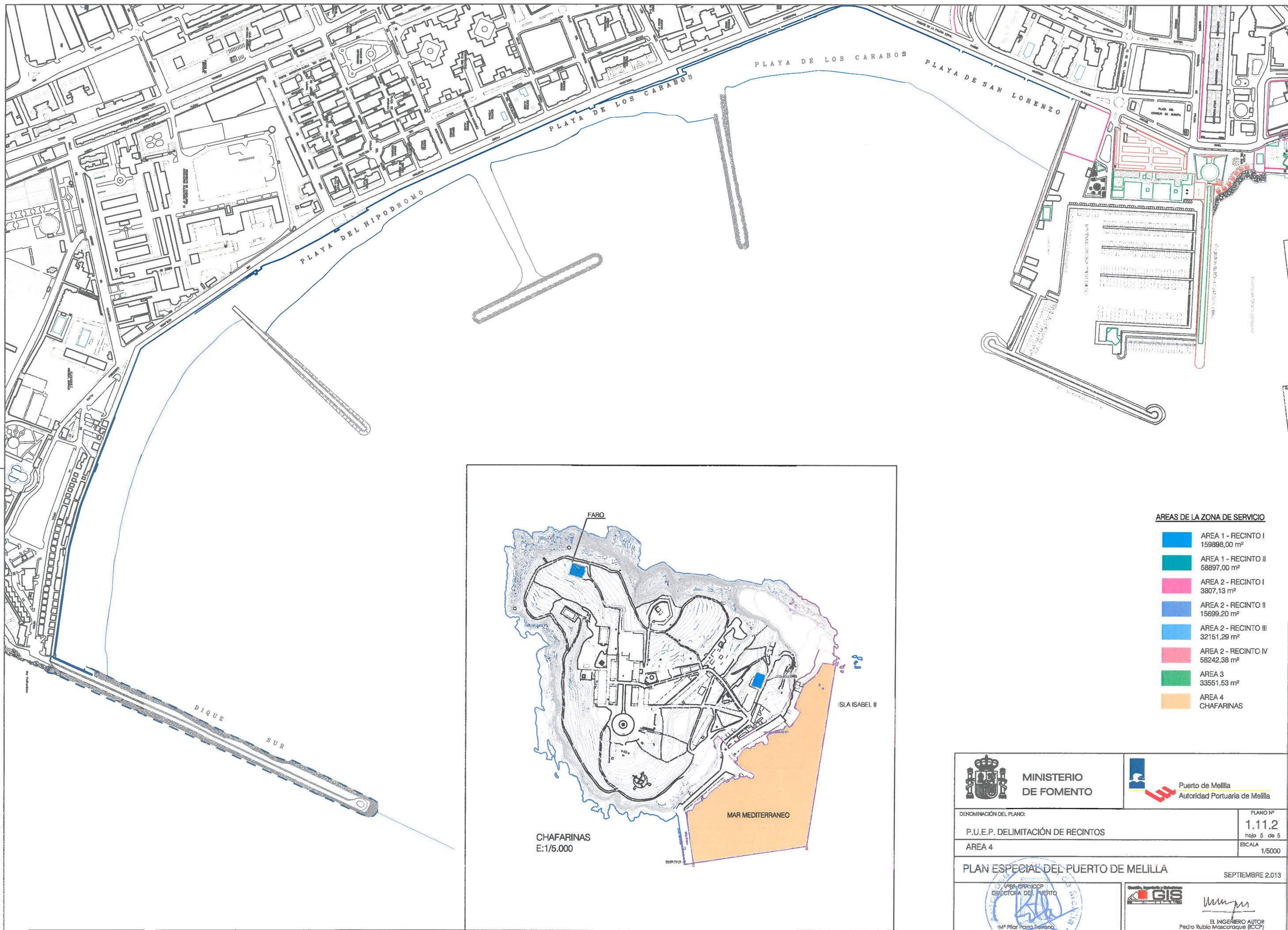
EL INGENIERO AUTOR
Pedro Rubio Mascaraque (ICCP)



AREAS DE LA ZONA DE SERVICIO

- AREA 1 - RECINTO I
159898,00 m²
- AREA 1 - RECINTO II
58897,00 m²
- AREA 2 - RECINTO I
3807,13 m²
- AREA 2 - RECINTO II
15699,20 m²
- AREA 2 - RECINTO III
32151,29 m²
- AREA 2 - RECINTO IV
58242,38 m²
- AREA 3
33551,53 m²
- AREA 4
CHAFARINAS

| | | | |
|--|--|--|--|
|  MINISTERIO DE FOMENTO | |  Puerto de Melilla Autoridad Portuaria de Melilla | |
| DENOMINACIÓN DEL PLANO: P.U.E.P. DELIMITACIÓN DE RECINTOS | | PLANO Nº 1.11.2 hoja 4 de 5 | |
| AREA 3 | | ESCALA 1/5000 | |
| PLAN ESPECIAL DEL PUERTO DE MELILLA | | SEPTIEMBRE 2.013 | |
|  M ^º Pilar Peña Serrano DIRECTORA DEL PUERTO | |  EL INGENIERO AUTOR Pedro Rubio Mascaraque (ICCP) | |



AREAS DE LA ZONA DE SERVICIO

- AREA 1 - RECINTO I
159898,00 m²
- AREA 1 - RECINTO II
58897,00 m²
- AREA 2 - RECINTO I
3807,13 m²
- AREA 2 - RECINTO II
15699,20 m²
- AREA 2 - RECINTO III
32151,29 m²
- AREA 2 - RECINTO IV
58242,38 m²
- AREA 3
33551,53 m²
- AREA 4
CHAFARINAS



MINISTERIO
DE FOMENTO



Puerto de Melilla
Autoridad Portuaria de Melilla

DENOMINACIÓN DEL PLANO:
P.U.E.P. DELIMITACIÓN DE RECINTOS
AREA 4

PLANO Nº
1.11.2
hoja 5 de 5
ESCALA
1/5000

PLAN ESPECIAL DEL PUERTO DE MELILLA

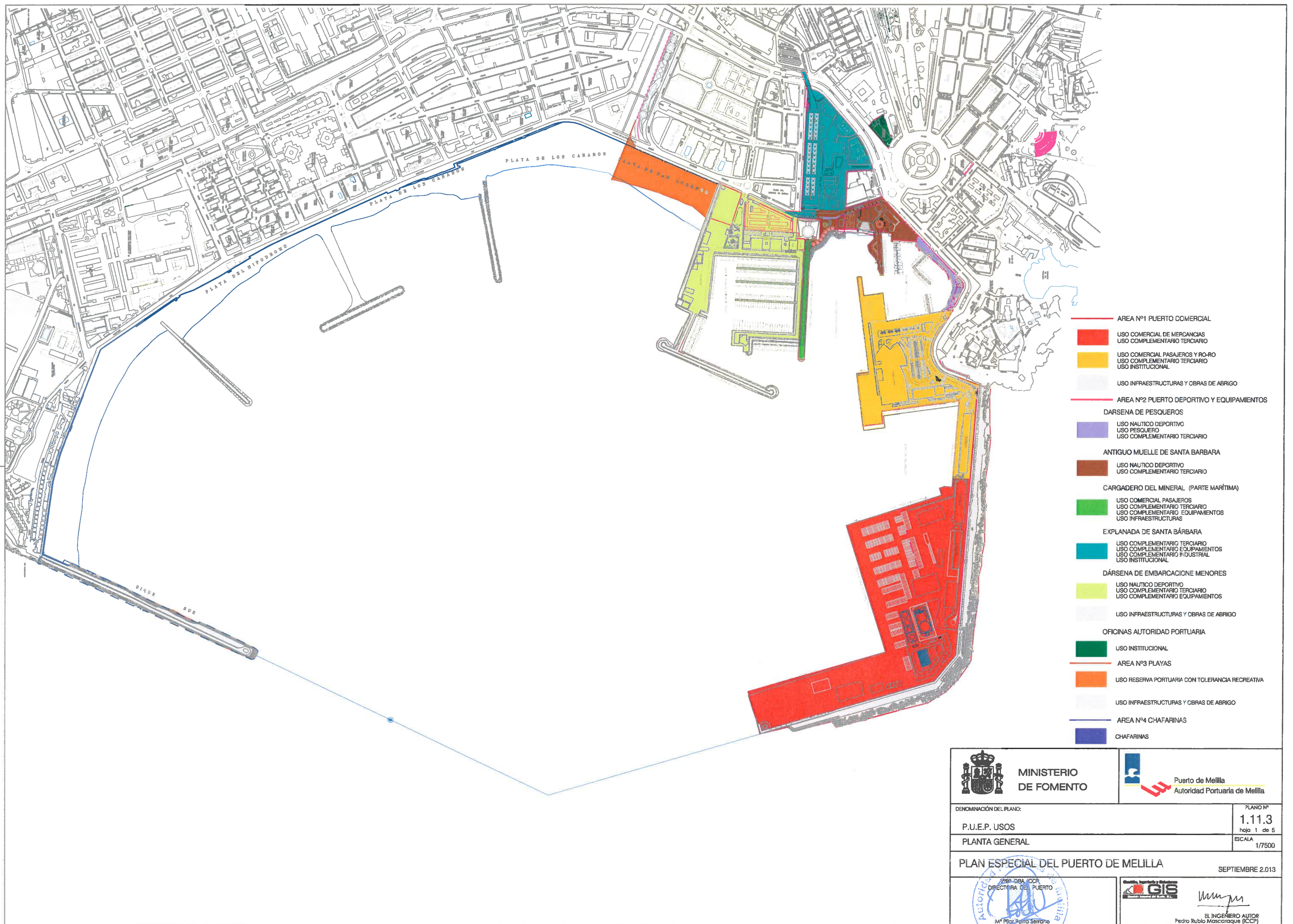
SEPTIEMBRE 2.013





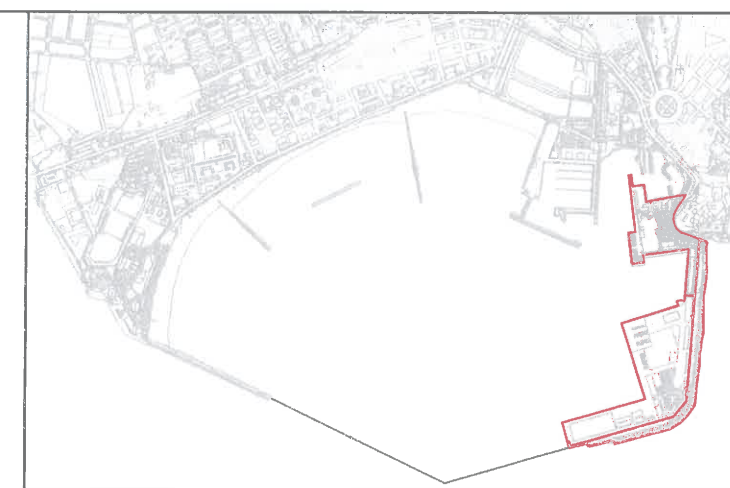
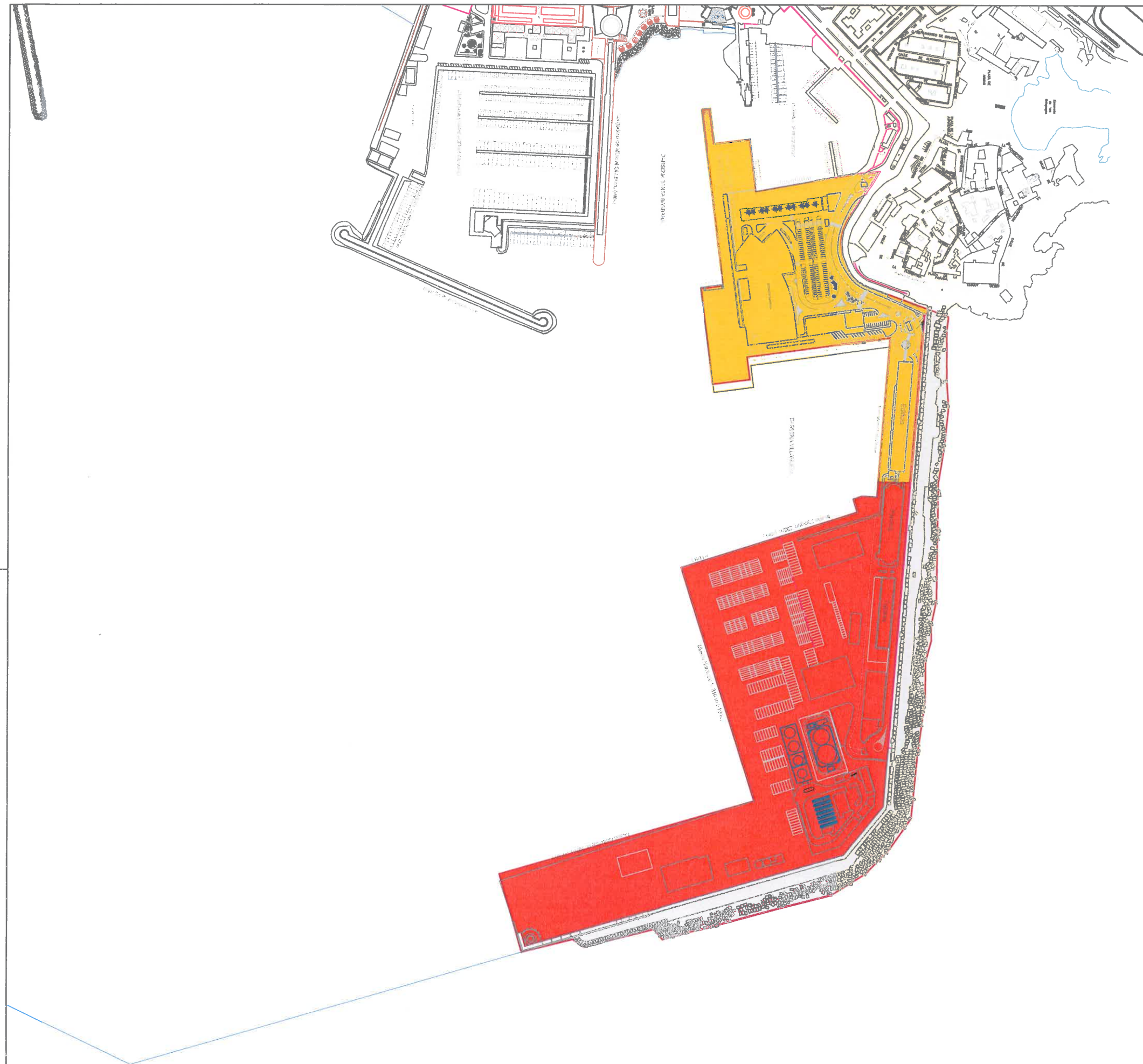
VERB. DRA. ICCP
DIRECTORA DEL PUERTO
M^a Pilar Parra Serrano



EL INGENIERO AUTOR
Pedro Rubio Mascaraque (ICCP)

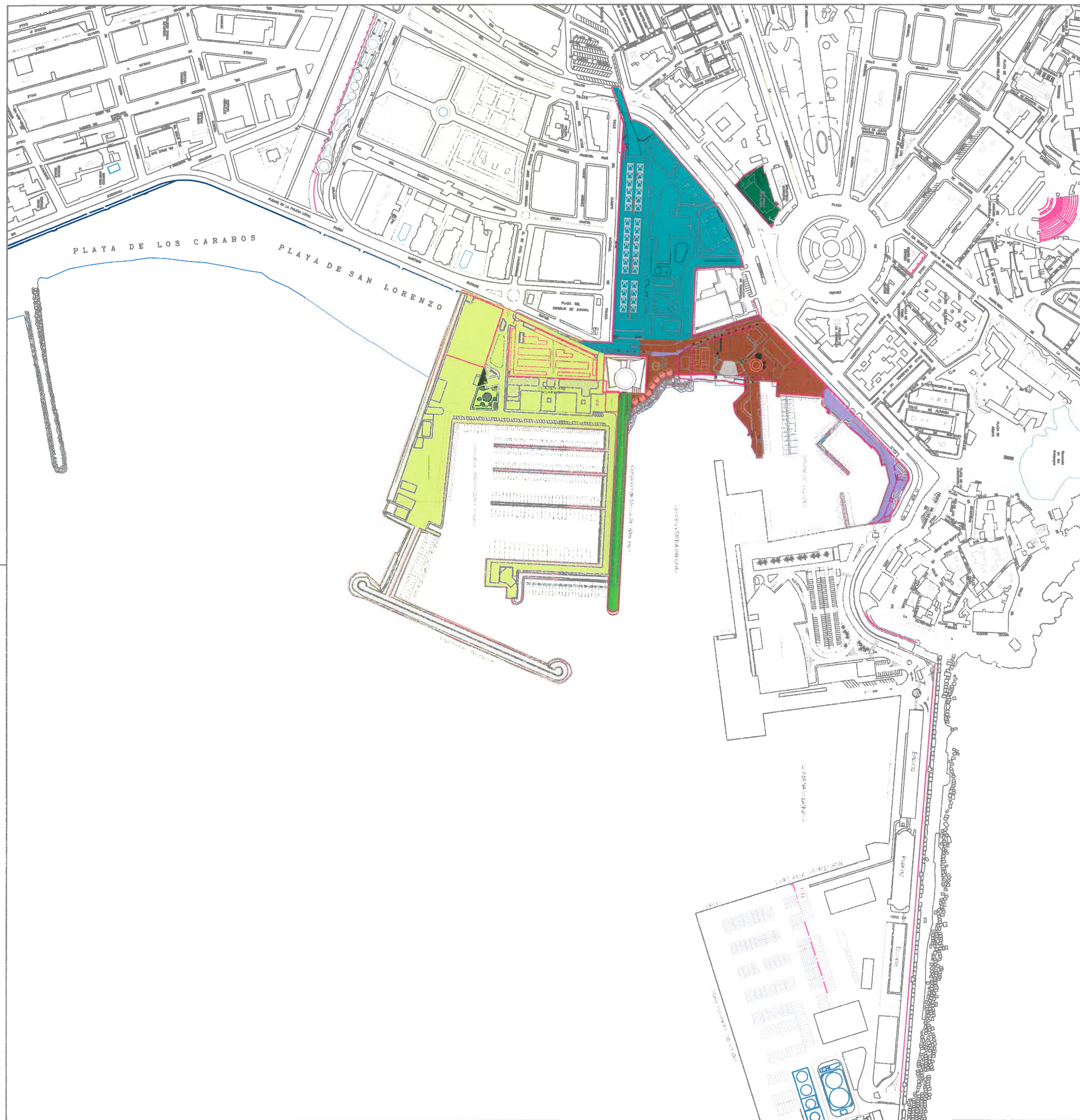


| | | | |
|--|--|--|--|
|  MINISTERIO DE FOMENTO | |  Puerto de Melilla Autoridad Portuaria de Melilla | |
| DENOMINACIÓN DEL PLANO: P.U.E.P. USOS PLANTA GENERAL | | PLANO Nº 1.11.3 hoja 1 de 5 ESCALA 1/7500 | |
| PLAN ESPECIAL DEL PUERTO DE MELILLA | | SEPTIEMBRE 2013 | |
|  M ^a Pilar Peña Serrano DIRECTORA DEL PUERTO | |  EL INGENIERO AUTOR Pedro Rubio Moscaique (ICCP) | |



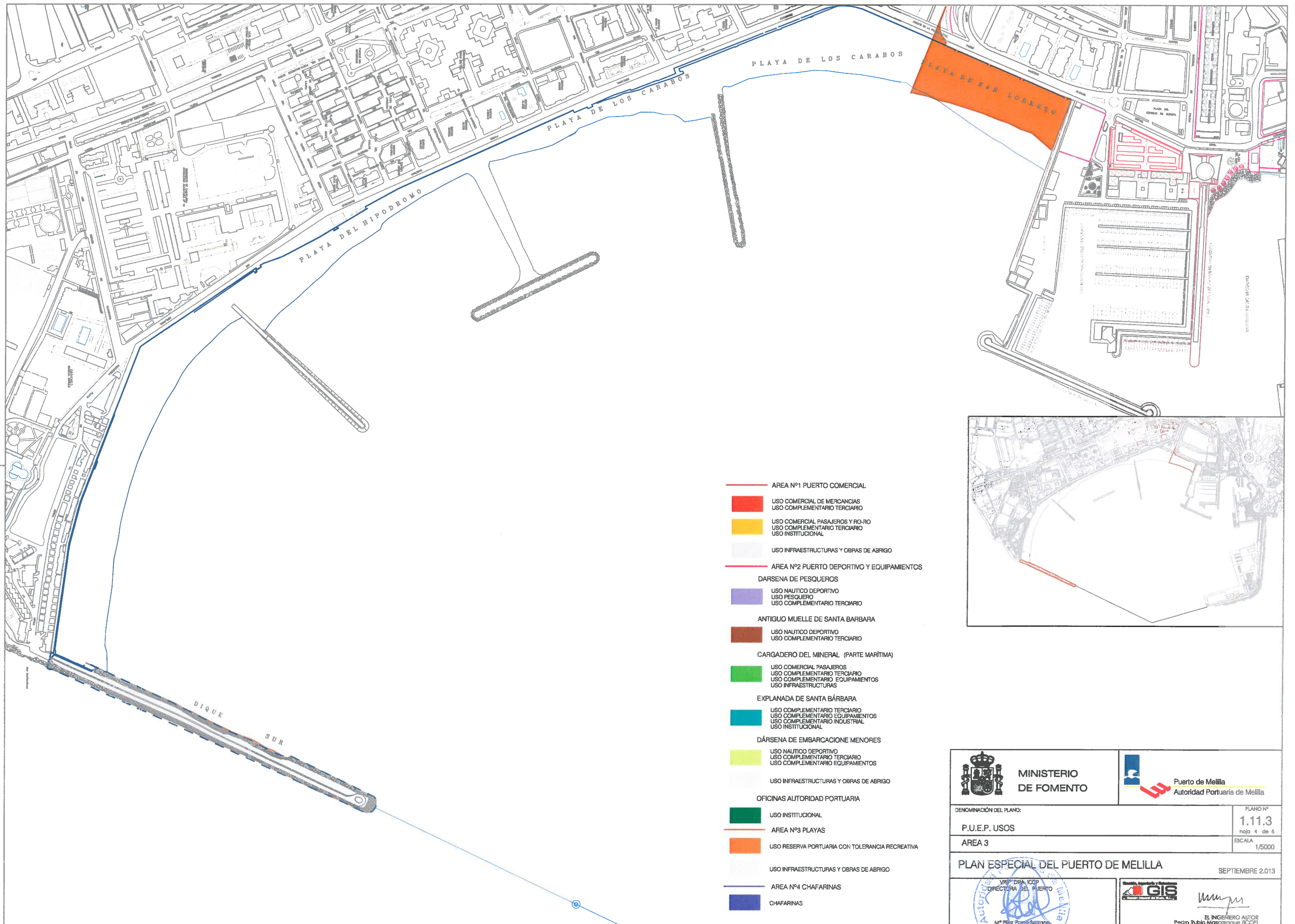
- AREA Nº1 PUERTO COMERCIAL
 - USO COMERCIAL DE MERCANCIAS
 - USO COMPLEMENTARIO TERCIARIO
 - USO COMERCIAL PASAJEROS Y RO-RO
 - USO COMPLEMENTARIO TERCIARIO
 - USO INSTITUCIONAL
 - USO INFRAESTRUCTURAS Y OBRAS DE ABRIGO
- AREA Nº2 PUERTO DEPORTIVO Y EQUIPAMIENTOS
 - DARSENA DE PESQUEROS
 - USO NAUTICO DEPORTIVO
 - USO PESQUERO
 - USO COMPLEMENTARIO TERCIARIO
 - ANTIGUO MUELLE DE SANTA BARBARA
 - USO NAUTICO DEPORTIVO
 - USO COMPLEMENTARIO TERCIARIO
 - CARGADERO DEL MINERAL (PARTE MARÍTIMA)
 - USO COMERCIAL PASAJEROS
 - USO COMPLEMENTARIO TERCIARIO
 - USO COMPLEMENTARIO EQUIPAMIENTOS
 - USO INFRAESTRUCTURAS
 - EXPLANADA DE SANTA BÁRBARA
 - USO COMPLEMENTARIO TERCIARIO
 - USO COMPLEMENTARIO EQUIPAMIENTOS
 - USO COMPLEMENTARIO INDUSTRIAL
 - USO INSTITUCIONAL
 - DARSENA DE EMBARCACIONE MENORES
 - USO NAUTICO DEPORTIVO
 - USO COMPLEMENTARIO TERCIARIO
 - USO COMPLEMENTARIO EQUIPAMIENTOS
 - USO INFRAESTRUCTURAS Y OBRAS DE ABRIGO
 - OFICINAS AUTORIDAD PORTUARIA
 - USO INSTITUCIONAL
- AREA Nº3 PLAYAS
 - USO RESERVA PORTUARIA CON TOLERANCIA RECREATIVA
 - USO INFRAESTRUCTURAS Y OBRAS DE ABRIGO
- AREA Nº4 CHAFARINAS
 - CHAFARINAS





| | |
|---|--|
|  MINISTERIO DE FOMENTO |  Puerto de Melilla Autoridad Portuaria de Melilla |
| DENOMINACIÓN DEL PLANO: P.U.E.P. USOS AREA 1 | PLANO Nº 1.11.3 hoja 2 de 5 ESCALA 1/5000 |
| PLAN ESPECIAL DEL PUERTO DE MELILLA | |
|  Mº Rafael Parra Serrano DIRECTORA GENERAL |  EL INGENIERO AUTOR Pedro Rublo Mascaraque (ICCP) |

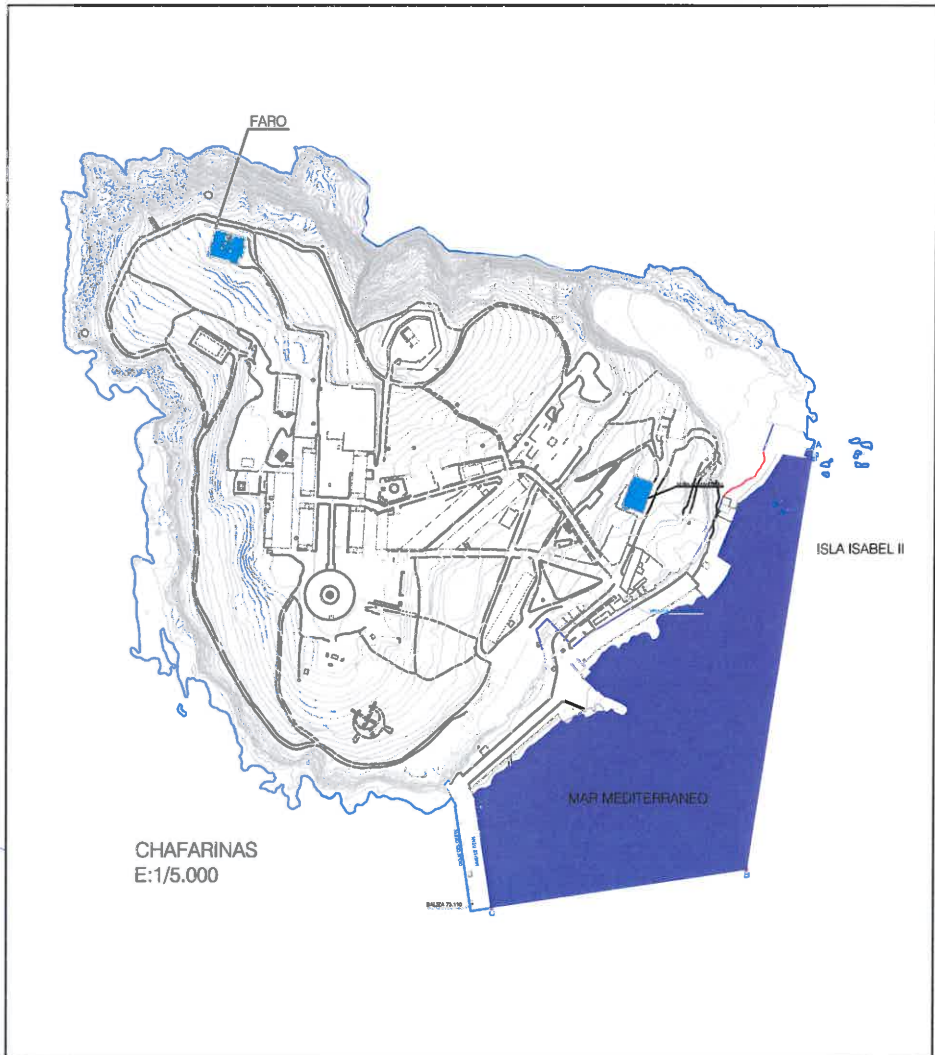
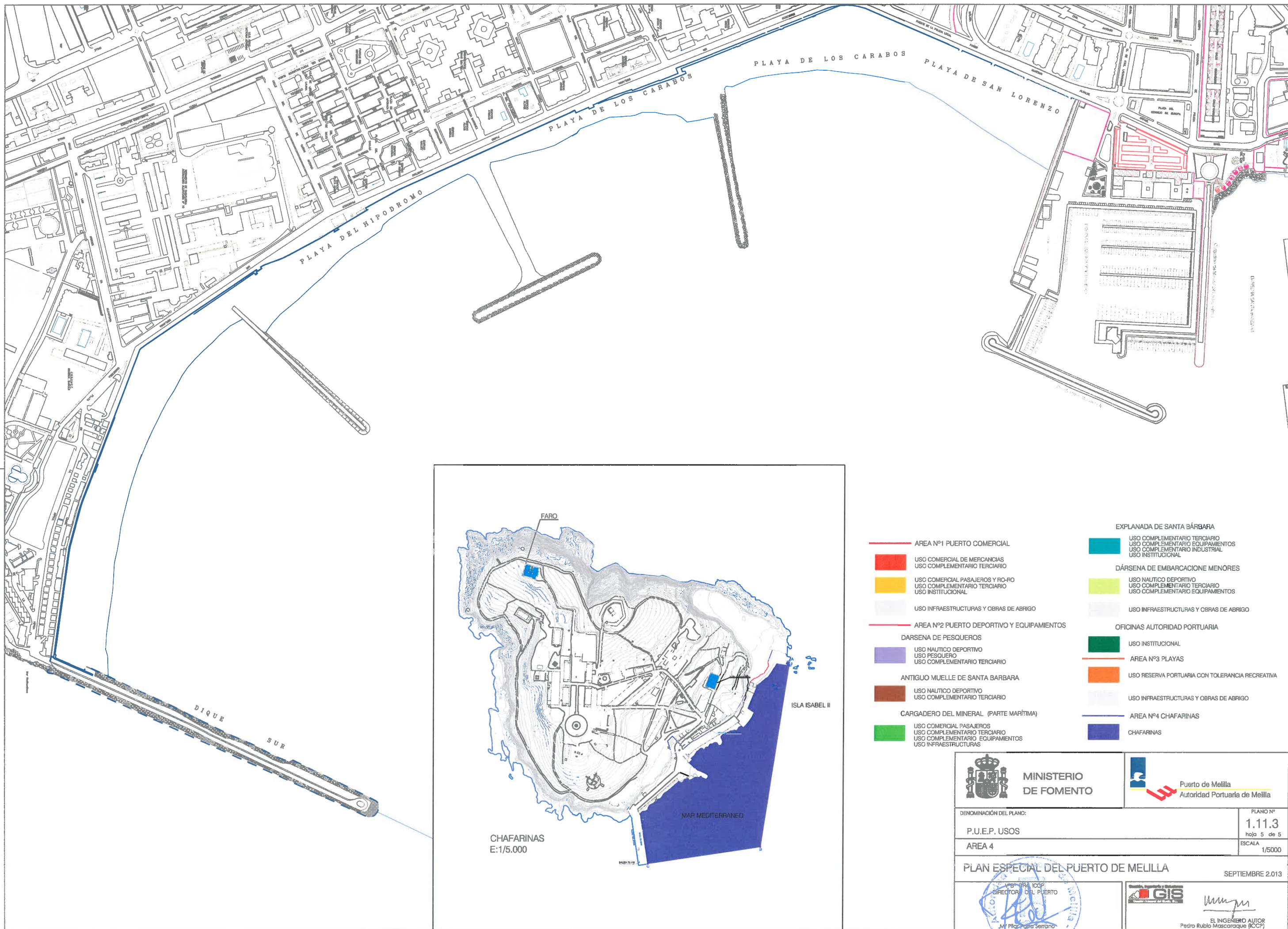


- AREA Nº1 PUERTO COMERCIAL
 - USO COMERCIAL DE MERCANCIAS
 - USO COMPLEMENTARIO TERCIARIO
 - USO COMERCIAL PASAJEROS Y RO-RO
 - USO COMPLEMENTARIO TERCIARIO
 - USO INSTITUCIONAL
 - USO INFRAESTRUCTURAS Y OBRAS DE ABRIGO
- AREA Nº2 PUERTO DEPORTIVO Y EQUIPAMIENTOS
 - DARSENA DE PESQUEROS
 - USO NAUTICO DEPORTIVO
 - USO PESQUERO
 - USO COMPLEMENTARIO TERCIARIO
 - ANTIGUO MUELLE DE SANTA BARBARA
 - USO NAUTICO DEPORTIVO
 - USO COMPLEMENTARIO TERCIARIO
 - CARGADERO DEL MINERAL (PARTE MARÍTIMA)
 - USO COMERCIAL PASAJEROS
 - USO COMPLEMENTARIO TERCIARIO
 - USO COMPLEMENTARIO EQUIPAMIENTOS
 - USO INFRAESTRUCTURAS
 - EXPLANADA DE SANTA BÁRBARA
 - USO COMPLEMENTARIO TERCIARIO
 - USO COMPLEMENTARIO EQUIPAMIENTOS
 - USO COMPLEMENTARIO INDUSTRIAL
 - USO INSTITUCIONAL
 - DARSENA DE EMBARCACIONE MENORES
 - USO NAUTICO DEPORTIVO
 - USO COMPLEMENTARIO TERCIARIO
 - USO COMPLEMENTARIO EQUIPAMIENTOS
 - USO INFRAESTRUCTURAS Y OBRAS DE ABRIGO
- OFICINAS AUTORIDAD PORTUARIA
 - USO INSTITUCIONAL
- AREA Nº3 PLAYAS
 - USO RESERVA PORTUARIA CON TOLERANCIA RECREATIVA
 - USO INFRAESTRUCTURAS Y OBRAS DE ABRIGO
- AREA Nº4 CHAFARINAS
 - CHAFARINAS

| | | | |
|--|--|--|--|
|  MINISTERIO DE FOMENTO | |  Puerto de Melilla Autoridad Portuaria de Melilla | |
| DENOMINACIÓN DEL PLANO: | | PLANO Nº | |
| P.U.E.P. USOS | | 1.11.3 | |
| AREA 2 | | hoja 3 de 5 | |
| PLAN ESPECIAL DEL PUERTO DE MELILLA | | ESCALA | |
| | | 1/5000 | |
| SEPTIEMBRE 2.013 | | | |
|  Mº Plazas y Caminos | |  EL INGENIERO AUTOR Pedro Rubio Mascaraque (ICCP) | |








| | |
|---|---|
|  MINISTERIO DE FOMENTO |  Puerto de Melilla Autoridad Portuaria de Melilla |
| DENOMINACIÓN DEL PLANO: P.U.E.P. USOS | |
| AREA 3 | |
| PLAN ESPECIAL DEL PUERTO DE MELILLA | |
| SEPTIEMBRE 2013 | |
|  Vº Bº DRA ICOP DIRECTORA DEL PUERTO Mª Pilar Pardo Serrano |  EL INGENIERO AUTOR Pedro Rubio Mascaraque (ICOP) |

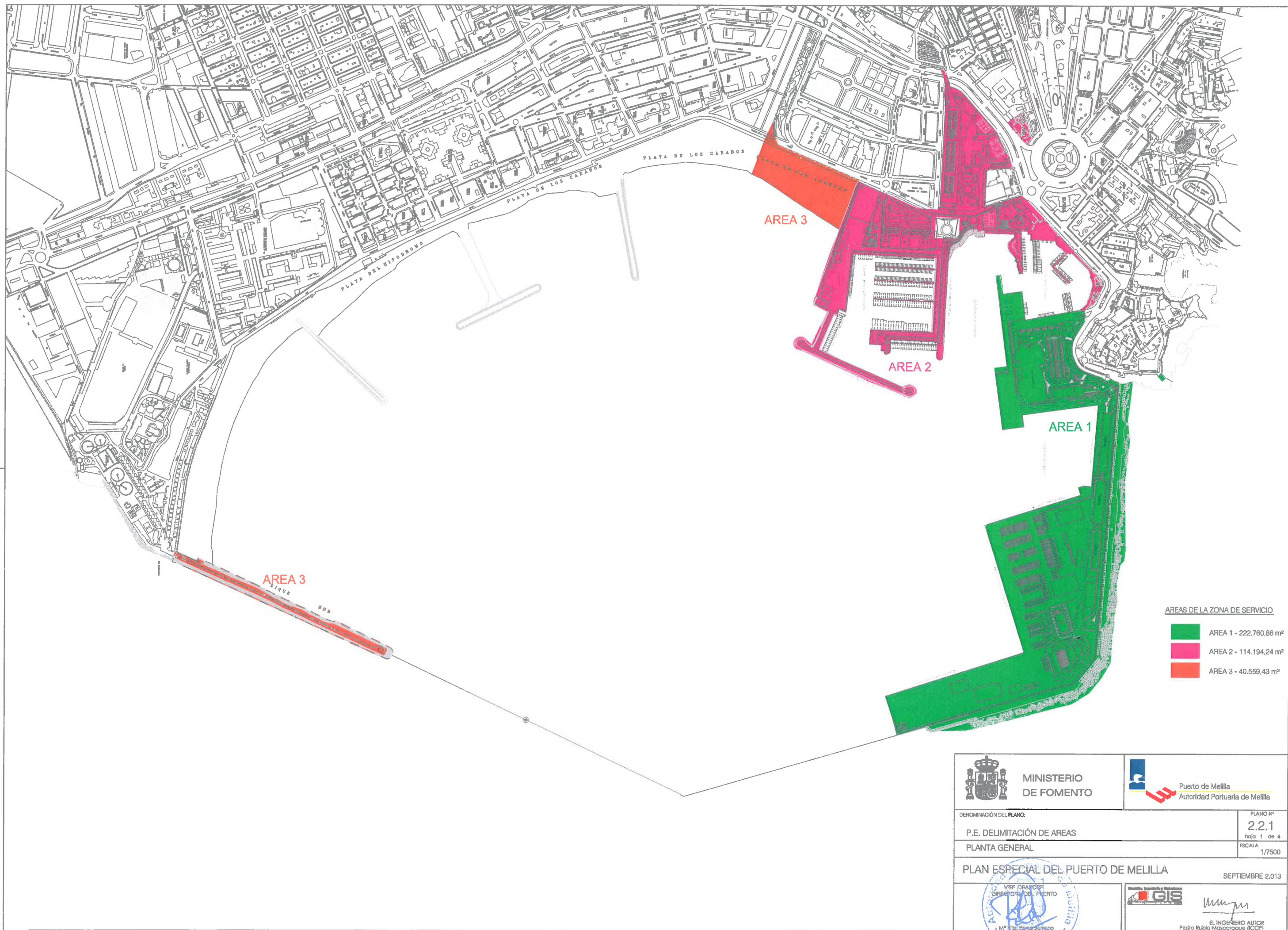


- AREA Nº1 PUERTO COMERCIAL
 - USO COMERCIAL DE MERCANCIAS
 - USO COMPLEMENTARIO TERCARIO
 - USO COMPLEMENTARIO INDUSTRIAL
 - USO INSTITUCIONAL
- AREA Nº2 PUERTO DEPORTIVO Y EQUIPAMIENTOS
 - USO COMERCIAL PASAJEROS Y RO-RO
 - USO COMPLEMENTARIO TERCARIO
 - USO INSTITUCIONAL
- USO INFRAESTRUCTURAS Y OBRAS DE ABRIGO
- DARSENA DE PESQUEROS
 - USO NAUTICO DEPORTIVO
 - USO PESQUERO
 - USO COMPLEMENTARIO TERCARIO
- ANTIGUO MUELLE DE SANTA BARBARA
 - USO NAUTICO DEPORTIVO
 - USO COMPLEMENTARIO TERCARIO
- CARGADERO DEL MINERAL (PARTE MARITIMA)
 - USO COMERCIAL PASAJEROS
 - USO COMPLEMENTARIO TERCARIO
 - USO COMPLEMENTARIO EQUIPAMIENTOS
 - USO INFRAESTRUCTURAS
- EXPLANADA DE SANTA BÁRBARA
 - USO COMPLEMENTARIO TERCARIO
 - USO COMPLEMENTARIO EQUIPAMIENTOS
 - USO COMPLEMENTARIO INDUSTRIAL
 - USO INSTITUCIONAL
- DARSENA DE EMBARCACIONES MENORES
 - USO NAUTICO DEPORTIVO
 - USO COMPLEMENTARIO TERCARIO
 - USO COMPLEMENTARIO EQUIPAMIENTOS
- USO INFRAESTRUCTURAS Y OBRAS DE ABRIGO
- OFICINAS AUTORIDAD PORTUARIA
 - USO INSTITUCIONAL
- AREA Nº3 PLAYAS
 - USO RESERVA PORTUARIA CON TOLERANCIA RECREATIVA
- USO INFRAESTRUCTURAS Y OBRAS DE ABRIGO
- AREA Nº4 CHAFARINAS
 - CHAFARINAS

| | | |
|--|--|--|
|  MINISTERIO DE FOMENTO | |  Puerto de Melilla Autoridad Portuaria de Melilla |
| DENOMINACIÓN DEL PLANO: P.U.E.P. USOS AREA 4 | | PLANO Nº 1.11.3 hoja 5 de 5 ESCALA 1/5000 |
| PLAN ESPECIAL DEL PUERTO DE MELILLA | | |
|  DIRECTOR DEL PUERTO | |  EL INGENIERO AUTOR Pedro Rubio Moscarique (ICCP) |



| | | | |
|---|--|---|--|
|  MINISTERIO DE FOMENTO | |  Puerto de Melilla Autoridad Portuaria de Melilla | |
| DENOMINACIÓN DEL PLANO: | | PLANO Nº | |
| ZONA DE SERVICIO | | 2.1. | |
| PLANTA GENERAL. | | hoja 1 de 1 | |
| | | ESCALA | |
| | | 1/7500 | |
| PLAN ESPECIAL DEL PUERTO DE MELILLA | | | |
| | | SEPTIEMBRE 2.013 | |
|  M.ª Pila Parra-Serrano DIRECTORA DEL PUERTO | |   EL INGENIERO AUTOR Pedro Rubio Mascaraque (ICCP) | |



AREAS DE LA ZONA DE SERVICIO

- AREA 1 - 222.760,86 m²
- AREA 2 - 114.194,24 m²
- AREA 3 - 40.559,43 m²



MINISTERIO
DE FOMENTO



Puerto de Melilla
Autoridad Portuaria de Melilla

DENOMINACIÓN DEL PLANO:

P.E. DELIMITACIÓN DE AREAS

PLANTA GENERAL

PLAN ESPECIAL DEL PUERTO DE MELILLA

PLANO Nº

2.2.1

hoja 1 de 4

ESCALA

1/7500

SEPTIEMBRE 2.013



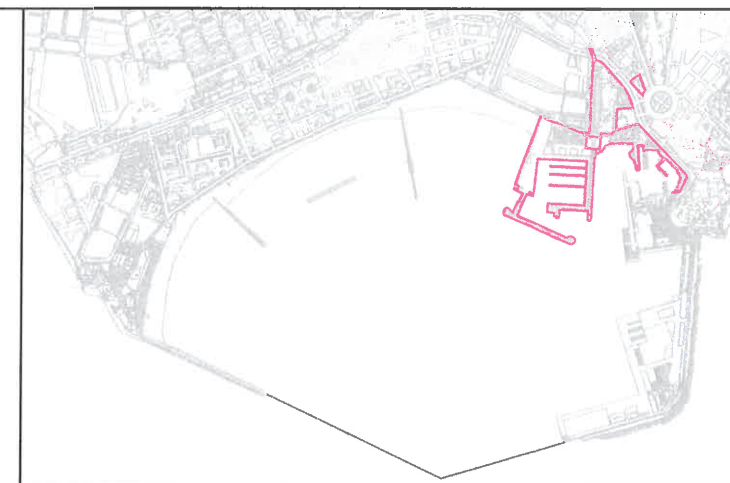
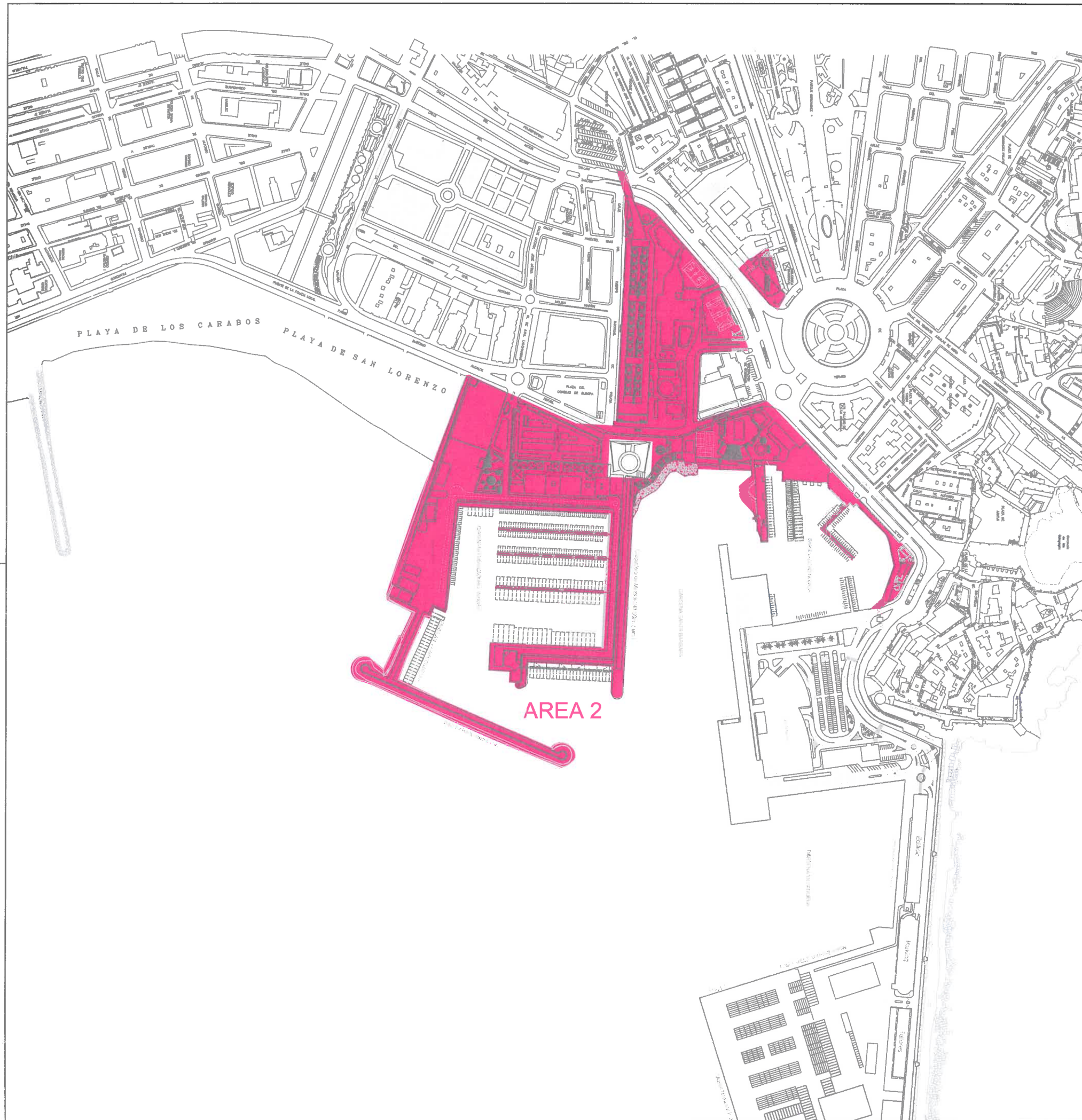
EL INGENIERO AUTOR
Pedro Rubio Mascaraque (ICCP)



AREAS DE LA ZONA DE SERVICIO

AREA 1 - 222.760,86 m²

| | | |
|---|--|---|
|  MINISTERIO DE FOMENTO | |  Puerto de Melilla Autoridad Portuaria de Melilla |
| DENOMINACIÓN DEL PLANO: P.E. DELIMITACIÓN DE AREAS AREA 1 | | PLANO Nº 2.2.1 hoja 2 de 4 ESCALA 1/5000 |
| PLAN ESPECIAL DEL PUERTO DE MELILLA | | SEPTIEMBRE 2.013 |
|  Mª Pilar Riera Serrano DIRECTORA DEL PUERTO | |   EL INGENIERO AUTOR Pedro Rubio Moscaraque (ICCP) |



AREAS DE LA ZONA DE SERVICIO

AREA 2 - 114.194,24 m²



MINISTERIO
DE FOMENTO



Puerto de Melilla
Autoridad Portuaria de Melilla

DENOMINACIÓN DEL PLANO:

P.E. DELIMITACIÓN DE AREAS

AREA 2

PLANO Nº

2.2.1

hoja 3 de 4

ESCALA

1/5000

PLAN ESPECIAL DEL PUERTO DE MELILLA

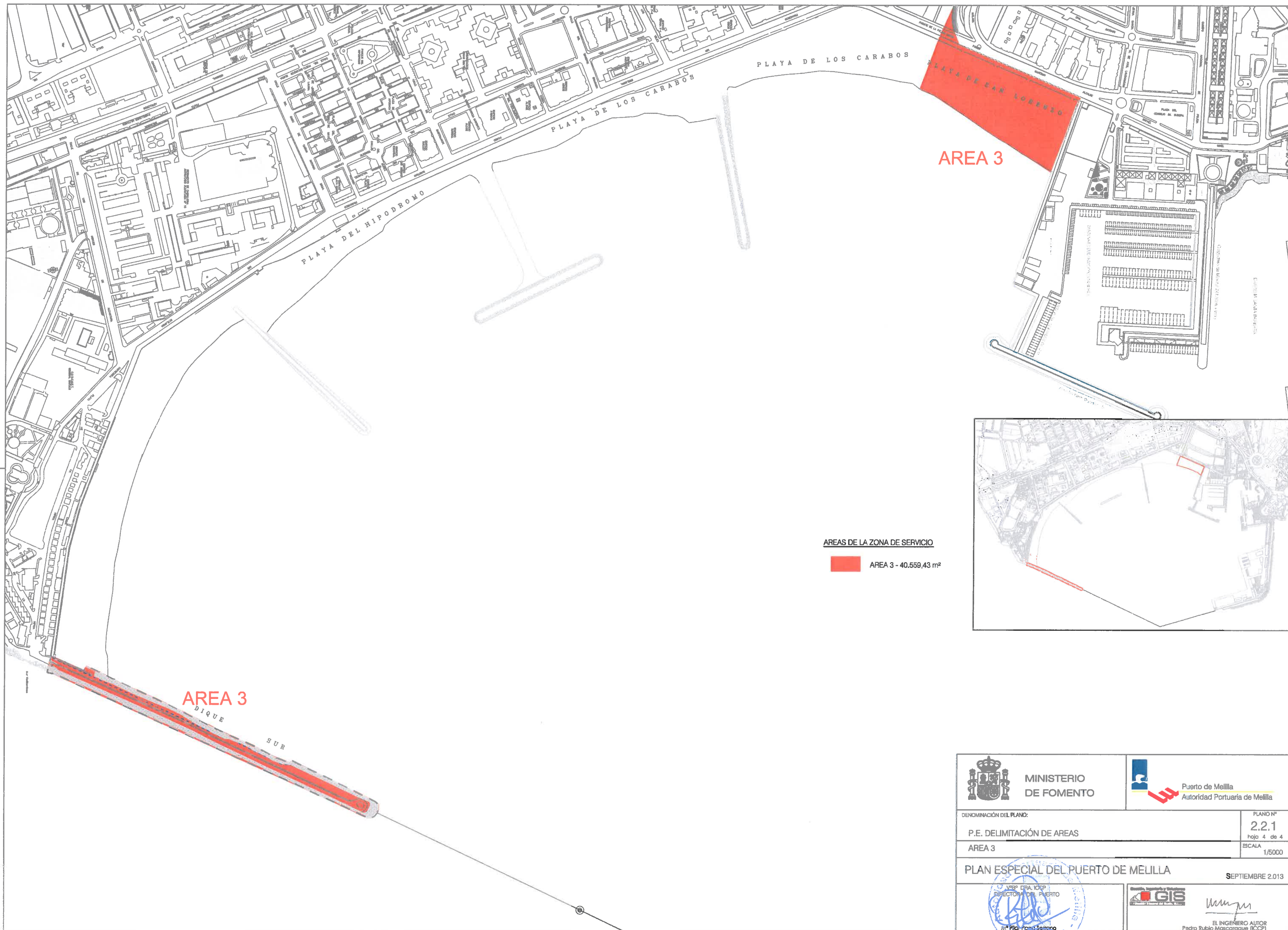
SEPTIEMBRE 2.013

VºBº DRA. ICCP
DIRECTORA DEL PUERTO

Mª Pilar Parra Serrano

GIS

EL INGENIERO AUTOR
Pedro Rubio Mascaraque (ICCP)

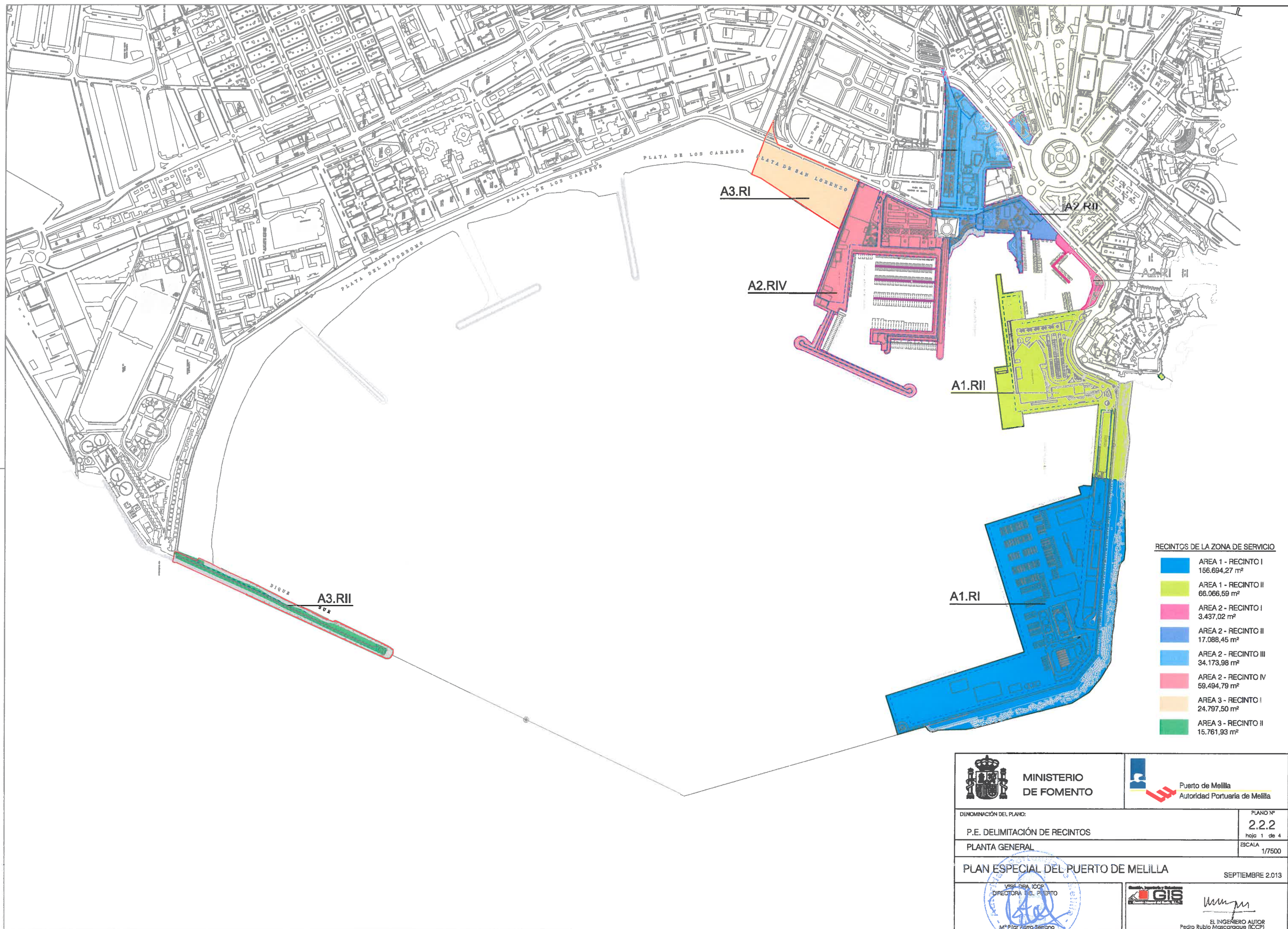


AREAS DE LA ZONA DE SERVICIO

AREA 3 - 40.559,43 m²



| | | | |
|--|--|--|--|
|  MINISTERIO DE FOMENTO | |  Puerto de Melilla Autoridad Portuaria de Melilla | |
| DENOMINACIÓN DEL PLANO: | | PLANO Nº | |
| P.E. DELIMITACIÓN DE AREAS | | 2.2.1 | |
| AREA 3 | | hoja 4 de 4 | |
| PLAN ESPECIAL DEL PUERTO DE MELILLA | | ESCALA 1/5000 | |
| SEPTIEMBRE 2.013 | | | |
|  VºBº DRA. I.C.P. DIRECTOR DEL PUERTO Mª Pilar Pardo Serrano | |  EL INGENIERO AUTOR Pedro Rubio Mascaraque (I.C.C.P.) | |



| | | | |
|--|--|--|--|
|  MINISTERIO DE FOMENTO | |  Puerto de Melilla Autoridad Portuaria de Melilla | |
| DENOMINACIÓN DEL PLANO: | | PLANO Nº | |
| P.E. DELIMITACIÓN DE RECINTOS | | 2.2.2 | |
| PLANTA GENERAL | | hoja 1 de 4 | |
| PLAN ESPECIAL DEL PUERTO DE MELILLA | | ESCALA 1/7500 | |
| VºBº Dña. ICCP DIRECTORA DEL PUERTO | | SEPTIEMBRE 2013 | |
|  Mª Pilar Nieto Serrano | |   EL INGENIERO AUTOR Pedro Rubio Mascaraque (ICCP) | |